










Signaturforklaring

-  søpolygon vandløb
-  Kronekant dæmning
-  Nyt sandfang
-  Kano rasteplads
-  Vandløbsbrink
-  Nyt vandløbstrace
-  Adgangsvej sandfang
-  Dæmningsfod
-  Udvidelse på Gudenå til kanoplads

