



Velkommen i kano, kajak, robåd eller lignende på Gudenåsystemet!

Denne informationsfolder udgives af Gudenåkomiteén. Den skaber overblik over informationer og regler vedr. den ikke-motoriserede sejlad i Gudenåsystemet. Påsættes dit fartøj en motor, skal det inden søsætning registreres som motoriseret fartøj på www.sejladspaagudenaen.dk – find også her reglerne for motorsejlad.

Du er velkommen på Gudenåen i eget, lånt eller lejet fartøj. Alt efter hvor du sejler, gælder der forskellige regler:

Udlejningsfartøj

Det er tilladt at sejle på Gudenåsystemet i et fartøj fra en godkendt udlejer. Du kan finde oplysninger om udlejerne på www.gudenaakomiteen.dk. Udlejningsfartøjer har særlige registreringsnumre. Lejede fartøjer fra ikke-godkendte udlejere er ulovligt at benytte.

Vederlagsfri sejladser arrangeret af skoler, spejdere og andre organisationer og firmaer i egne fartøjer, for egne elever/medlemmer/ ansatte regnes ikke som udlejningssejlad.

Mellem Tørring og Klostermølle er der en begrænsning i antallet af tilladte sejladser. Derfor skal alle fartøjer her have adgangstegn. Når du lejer et fartøj fra en godkendt udlejer, følger adgangstegnet med.

Hjemmehørende fartøj

a) på strækningen fra Tørring til Klostermølle: Borgere, bosiddende vest for motorvej E45 i Horsens eller Hedensted Kommuner eller med ejendom ned til Gudenåen fra Tørring til Klostermølle, kan hos kommunen få registreret deres fartøj som hjemmehørende på denne strækning. Der udstedes et adgangstegn i form af et mærkat, der skal sættes synligt på fartøjet. Med dette må ejeren og dennes husstand sejle her uden yderligere registrering.

b) på strækningen fra Klostermølle til Randers: Her er ingen krav om registrering af hjemmehørende kanoer/kajakker, og sejladsen er fri for disse fartøjer.

Gæstefartøj

a) på strækningen fra Tørring til Klostermølle: Et gæstefartøj er et fartøj, du selv ejer eller har lånt gratis. Et gæstefartøj kan ikke være et registreret udlejningsfartøj.

Gæstefartøjer skal registreres og synligt føre et udstedt adgangstegn (= gæstemærke) pr. fartøj. Der udstedes max. 50 stk. pr. uge via www.sejladspaagudenaen.dk. Pris: 75kr. pr. gæstemærke; 5 dages gyldighed. NB: Tørring Camping opkræver isætningsgebyr.

b) på strækningen fra Klostermølle til Randers: Sejlad med eget eller lånt fartøj uden motor kræver ikke registrering på denne strækning – her er der fri sejlad for disse fartøjer.

I hele Gudenåsystemet gælder, at:

Det er tilladt at:

- gå i land på afmærkede raste- og overnatningspladser, landgangssteder, på private arealer med ejerens tilladelse, og hvor naturbeskyttelseslovens almindelige adgangsbestemmelser er gældende.
- overnatte på afmærkede overnatningssteder, eller på private arealer med ejerens tilladelse. Overnatning på visse teltpladser koster et mindre beløb, som opkræves på stedet.
- tænde bål på godkendte bålsteder på raste- og overnatningspladser, eller med ejerens tilladelse på private arealer. Særlige opslag om forbud mod bål og brug af åben ild skal altid respekteres.

Det er ikke tilladt at:

- sejle i siv- og rørbevoksede vandområder.
- overtræde sejladforbud.
- overtræde registreringsordningerne for fartøjer på strækningen fra Tørring til Klostermølle.
- udleje fartøjer uden kommunal tilladelse.
- tilsidesætte forskrifter udstedt af kommunerne.

Overtrædelse af reglerne straffes med bøde jf. bekendtgørelse nr. 148 af 24/2/2016 om ikke-erhvervs mæssig sejlad og anden færdsel på Gudenåen med sidevandløb og søer fra Tørring til Randers, med mindre højere straf er forskyldt efter anden lovgivning.

Nogle strækninger er desuden underlagt særlige regler:

Fra Tørring til Klostermølle er det kun tilladt at:

- sejle i perioden 16. juni til 31. december og i tidsrummet kl. 8-18.
- sejle med strømmen (undtaget dog Vestbirk Søerne og strækningen fra Riværket til Klostermølle). Fartøjer må med de samme undtagelser ikke sammenbindes ved sejlad.
- sejle, hvis der kan fremvises gyldigt adgangstegn.
- anvende 2 og 3 personers kanoer samt 1 og 2 personers kajakker. På Naldal Sø og Vestbirk Sø må man dog også sejle med robåd.
- sejle i større grupper, hvis man fra sejladens start opdeles i enheder på maks. 5 fartøjer med passende afstand, som skal opretholdes under hele sejladsen.

På Tåning Å er det kun tilladt at:

- sejle i tidsrummet kl. 6-22.
- sejle i større grupper, hvis man fra sejladens start opdeles i enheder på maks. 5 fartøjer med passende afstand, som skal opretholdes under hele sejladsen.

Cirka afstande (en dagsrejse er ≈ 15-20 km)

Gudenåen fra Tørring til Klostermølle:

Tørring-Aale Bro	10 km
Aale Bro-Aastedbro	4 km
Aastedbro-Bredsten Bro	7 km
Bredsten Bro-Vestbirk Vandkraftværk	7 km
Vestbirk Vandkraftværk-Voervadsbro	6 km
Voervadsbro-Klostermølle	6 km

Fra Skanderborg til Klostermølle:

Skanderborg-Mossøbrå	10 km
Mossøbrå-Hem Odde	3 km
Hem Odde-Klostermølle	6 km

Gudenåen fra Klostermølle til Randers:

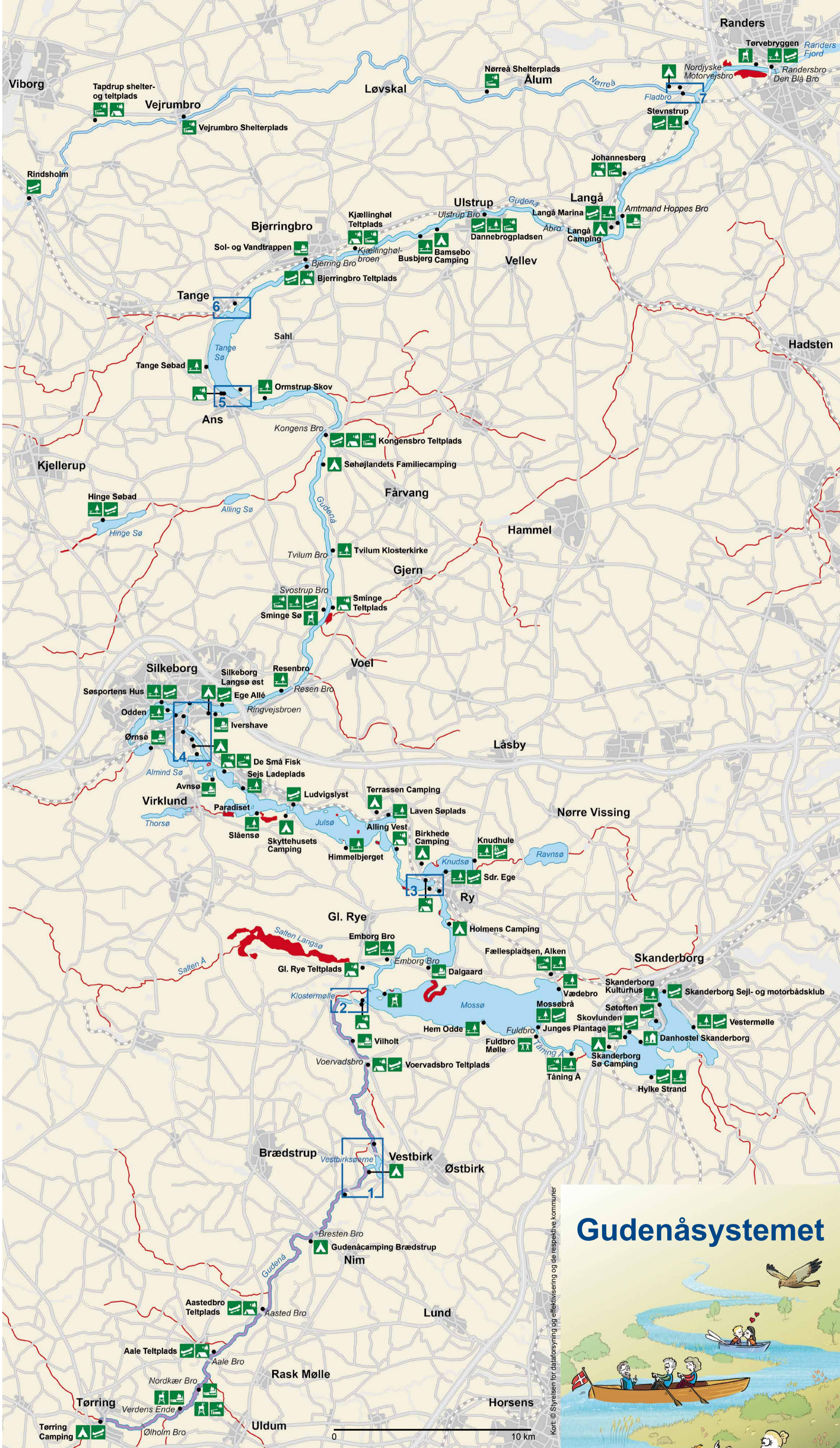
Klostermølle-Ry	11 km
Ry-Himmelbjerg	7 km
Himmelbjerg-De Små Fisk	8 km
De Små Fisk-Silkeborg	4 km
Silkeborg-Resen Bro	6 km
Resen Bro-Tvilum Bro	8 km
Tvilum Bro-Kongensbro	7 km
Kongensbro-Ans Bro	8 km
Ans Bro-Bjerring Bro	9 km
Bjerring Bro-Ulstrup Bro	10 km
Ulstrup Bro-Amtmand Hoppes Bro	9 km
Amtmand Hoppes Bro-Nørreåens udløb	9 km
Nørreåens udløb-Randersbro	5 km

Nørreåen fra Alum til Gudenåen:

Rindsholm-Alum	34 km
Alum-Fladbro	9 km
Fladbro-Gudenåen	1 km

Det er ikke tilladt at

udvise støjende adfærd, henkaste affald af enhver art i naturen eller fiske/jage uden de fiskeri- og jagtberettigedes særlige tilladelse.



Signaturer. Signatures.

- Campingplads. Camping.
- Teltplads med toilet og bord/bænke. Campsite with toilet and table/benches.
- Shelterplads med toilet. Shelter with toilet.
- Rasteplads med toilet og bord/bænke. Picnic area with toilet and table/benches.
- Isætningssted. Launch and landing site.
- Isætningssted med personlift. Landing site with manlift.
- Vandrehjem. Youth hostel.
- Landgangssted uden toilet. Landing point without toilet.
- Overbæring. Transfer place.
- Fugletårn. Bird-observation tower.
- Sejlad med kano, kajak og robåd tilladt. Canoeing, kayaking and row boats allowed.
- Sejlad kun tilladt med strømmen og kun for kanoer og kajakker. Only downstream sailing allowed for canoes and kayaks.
- Sejlad forbudt. Sailing forbidden.
- Detailkort - se bagsiden. Map section - flip folder to see details.

Gudenåsystemet



kano, kajak og robåd

Gudenåkomiteén

www.gudenaakomiteen.dk

Kort: © Styrelsen for dataforsyning og effektivisering og de respektive kommuner

Illustrationer: Thies Andersen tv. Snigine Design forside

Detailkort. Map section.

Denne folder er målrettet sejlskibe med ikke-motoriserede fartøjer. Når der sejles på Gudenåsystemet, skal gældende lovgivning overholdes – herunder de internationale søvejsregler.

Er der motor på dit fartøj, gælder der særlige regler, og du skal inden søsætning registrere dit fartøj på hjemmesiden www.sejladspaagudenaen.dk. Her findes også information om sejlskibe for sejl og med andre fartøjstyper end nævnt i denne folder (f.eks. tømmerflåder).

I hele Gudenåsystemet gælder, at:










Det er tilladt at:

- gå i land på afmærkede raste- og overnatningspladser, landgangssteder, på private arealer med ejerens tilladelse, og hvor naturbeskyttelseslovens almindelige adgangsbestemmelser er gældende.
- overnatte på afmærkede overnatningssteder, eller på private arealer med ejerens tilladelse. Overnatning på visse teltpladser koster et mindre beløb, som opkræves på stedet.
- tænde bål på godkendte bålpladser på raste- og overnatningssteder, eller med ejerens tilladelse på private arealer. Særlige opslag om forbud mod bål og brug af åben ild skal altid respekteres.

Det er ikke tilladt at:

- sejle i siv- og rørbevoksede vandområder.
- overtræde sejlskibeforbud
- overtræde registreringsordningen for fartøjer på strækningen fra Tørring til Klostermølle
- udøve udlejningssejlskibsvirksomhed uden kommunal tilladelse.
- tilsidesætte forskrifter udstedt af kommunerne.

Signaturer. Signatures.

-  Campingplads. Camping.
-  Teltplads med toilet og bord/bænke. Campsite with toilet and table/benches
-  Shelterplads med toilet. Shelter with toilet.
-  Rasteplads med toilet og bord/bænke. Picnic area with toilet and table/benches.
-  Vandrehjem. Youth hostel.
-  Isætningssted. Launch and landing site.
-  Landgangssted uden toilet. Landing point without toilet.
-  Sluse (gebyr). Lock (fee).
-  Overbæring. Transfer place.
-  Sejlskib forbudt. Sailing forbidden.
-  Fugletårn. Bird-observation tower.
-  Parkeringsplads. Parking.
-  Havn for turistbåd. Tourist boat.
-  Rute for overbæring. Route for transfer.
-  Sejlskibsroute. Sailing route.

0 500 meter

