

LDP 2023



Naturplejeprojekter iværksat i 2024

Horsens Kommune er i gang med at realisere en række naturplejeprojekter i de internationalt beskyttede naturområder i kommunen, samt på særligt værdifulde overdrevsarealer udenfor Natura 2000-områderne.

Projekterne foregår på private arealer. Kommunen organiserer og leder projekterne for at samle og koordinere indsatsen, så målene i områdets Natura 2000-planer bliver opfyldt – og at særlige naturarealer udenfor Natura 2000-områder også får et løft. Projekterne med rydning og hegning realiseres ved hjælp af tilskud fra **Den Europæiske Landbrugsfond for Udvikling af Landdistrikterne** i rammer af **Danmark og Europa investerer i landdistrikterne**.

Målet med projekterne er at genindføre græsning af værdifulde åbne naturarealer, der er ved at skifte karakter på grund af tilgroning og forsumpning. Tilgroningen og forsumpningen gør, at planter og dyr knyttet til de åbne kær og overdrev, forsvinder fra disse arealer. Mange af de sjældne arter, der kun kan leve på de åbne naturområder, er direkte truet af at uddø i Danmark.

Forudsætningen for, at der kan sættes græssende dyr på de gamle enge og overdrev er, at træer og buske ryddes, og at der bliver sat el-hegn op. Mange steder er der også brug for andre anlæg til græsningen, såsom kreaturbroer over grøfter og vandløb, vandingssted og fangfold.

Projekterne, som Horsens Kommune har fået tilsagn om støtte til fra Den Europæiske Landbrugsfond for Udvikling af Landdistrikterne i 2023, og iværksat realisering af i 2024 er følgende:

I Natura 2000-område nr. 52, Salten Langsø, Salten Å, Mossø og søer syd for Salten Langsø og dele af Gudenå:

Hegning ved Gudenåen tilhørende Højlundvej 12 – Der sker udskiftning af nedslidt hegn, samt etablering af elforsyning til hegnet på et 1,7 ha stort areal, der støder op til Gudenåen.

Det indhegnede areal er overdrev og mose af høj kvalitet. Græsningen har til hensigt at bevare området lysåbent mod tilgroning.

I Natura 2000-område nr. 49 Sepstrup Sande, Vrads Sande og Velling Skov:

Hegning ved Løvet Møllevej 11 – Der sker hegning af et ca. 3 ha stort areal bestående af hede, overdrev og lysåben skovbevoksning. Græsning opstartes for at standse tilgroning af værdifuld hede og overdrev.

Udenfor Natura 2000-områder – §3-naturbeskyttet overdrev:

Hegningsprojekt af overdrev ved Sorthøjvej 40 - To arealer tilhørende ejendommen hegnes på sandknolden mellem Store Hansted Å og Egebjerg Kær. Arealerne er henholdsvis 3 og 2,2 ha store og er til stor dels overdrev, samt en smule eng ved åen. Området har behov for en driftsændring fra hidtidig drift med slåning for at højne naturkvaliteten.

I Natura 2000-område nr. 56 Horsens Fjord, havet øst for og Endelave:

Hegningsprojekt ved Brigsted Strand, Søvind – Hegning af et 10,6 ha stort område nord for Horsens Fjord. Området er hovedsageligt strandeng.

Hegninger øst og vest for Strandvejen på Endelave – To værdifulde strandengsarealer tilhørende samme lodsejer hegnes ved Strandvejen på vestkysten af Endelave. Arealet vest for vejen er knapt 4,5 ha stort - mens arealet øst for vejen, hvor det gamle hegn skiftes ud, er knapt 2,5 ha stort. Græsningen skal holde rørskovene nede til fordel for den lyskrævende værdifulde strandengsbevoksning.

Hegning ved Sundgården på Endelave – Et 8,9 ha store område ved Sundgården får nyt hegn i stedet for det eksisterende nedslidte hegn. Området er til stor dels værdifuld strandeng, samt fersk eng og sø.

Hegning ved østkysten af Endelave – En stor del af denne hegning er hidtidig dyrket mark, mens resten er en blanding af fersk eng og strandeng, samt sø. Hegningen bliver 14,2 ha stor sammen med den tidligere dyrket mark, som har potentiale til at udvikle sig til overdrev.

Hegning vest for Øvrevejen på Endelave – Området er fersk eng, hvor hegnet trænger til udskiftning. Hegningen er 7,3 ha stor.

Henvendelser med spørgsmål eller kommentarer kan rettes til biolog Frida Franko-Dossar, Natur & Miljø, tlf. 76292511, mail ffd@horsens.dk.

Den Europæiske Landbrugsfond for Udvikling af Landdistrikterne: Danmark og Europa investerer i landdistrikterne



Miljø- og Fødevareministeriet
NaturErhvervstyrelsen



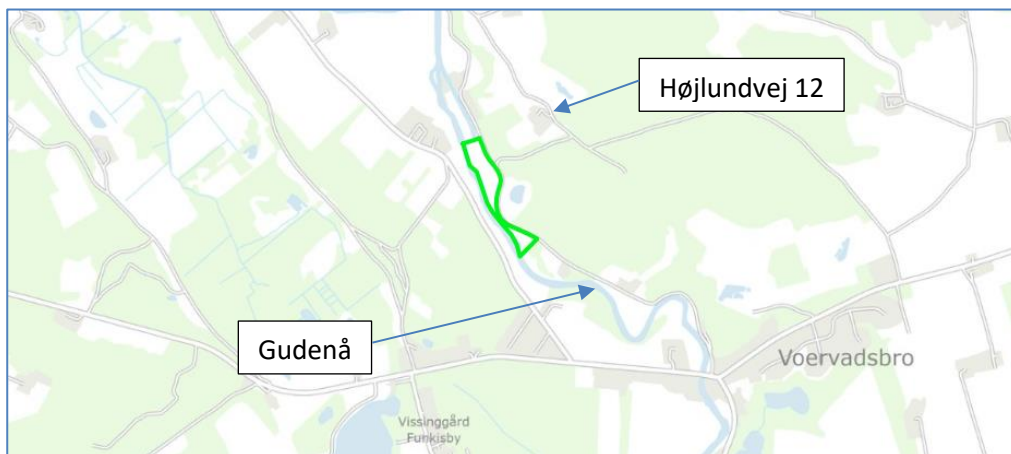
Den Europæiske Landbrugsfond
for Udvikling af Landdistrikterne

https://ec.europa.eu/commission/index_da

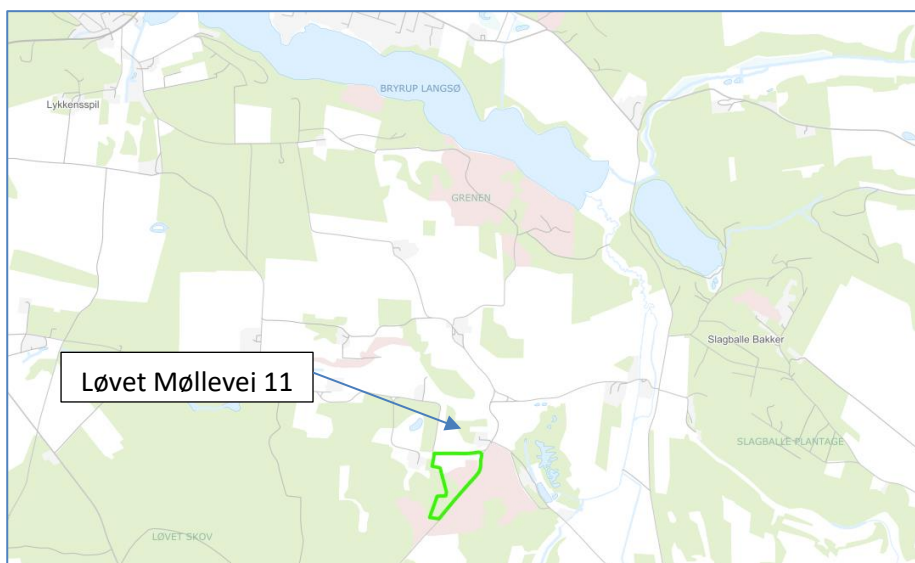
https://ec.europa.eu/agriculture/rural-development-2014-2020_da

Kort med angivelse af projektarealers placering

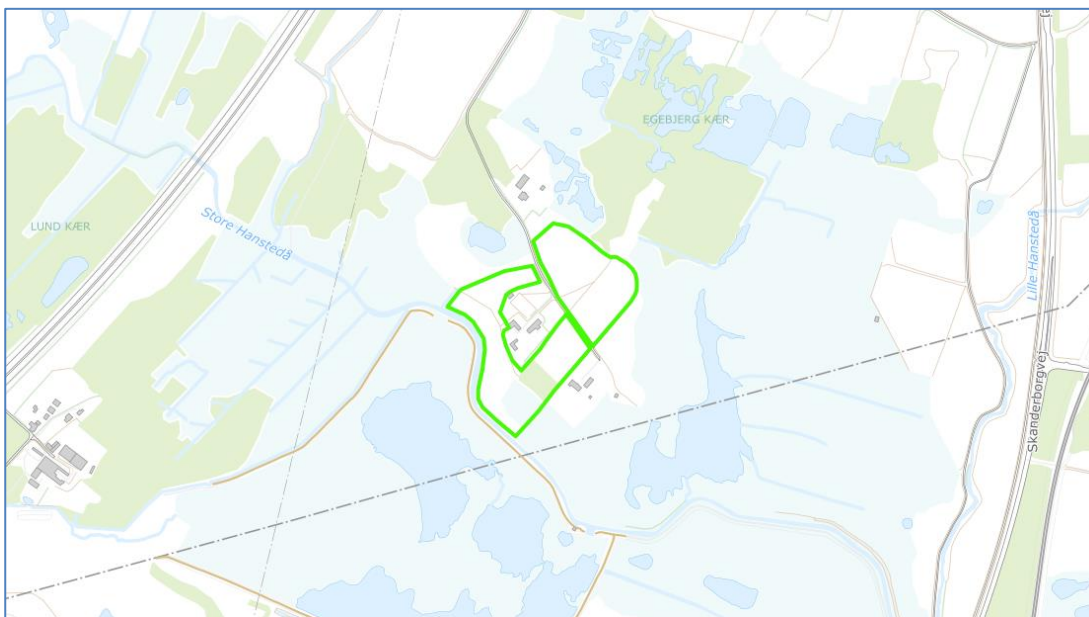
Hegning ved Gudenåen tilhørende Højlundvej 12:



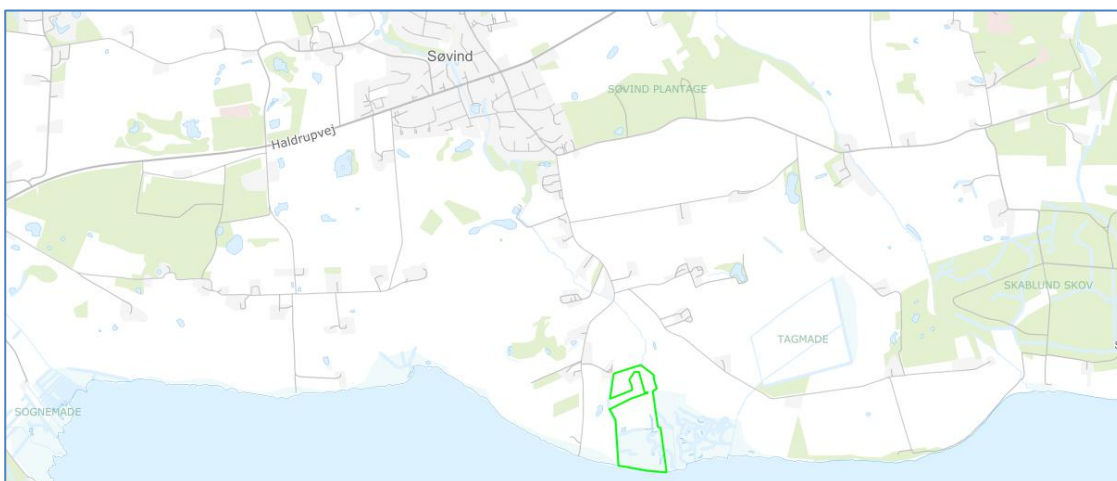
Hegning ved Løvet Møllevej 11:



Hegninger ved Sorthøjvej 40:



Hegning ved Brigsted Strand, Søvind:



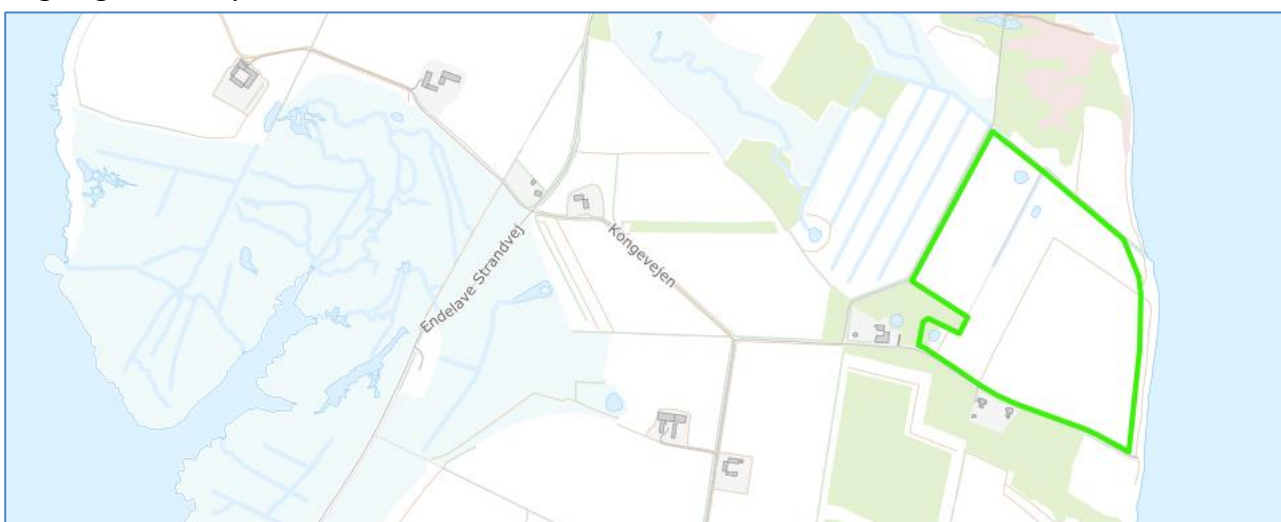
Hegninger øst og vest for Strandvejen på Endelave:



Hegning ved Sundgården på Endelave:



Hegning ved Østkysten af Endelave:



Hegning vest for Øvrevejen på Endelave:

