
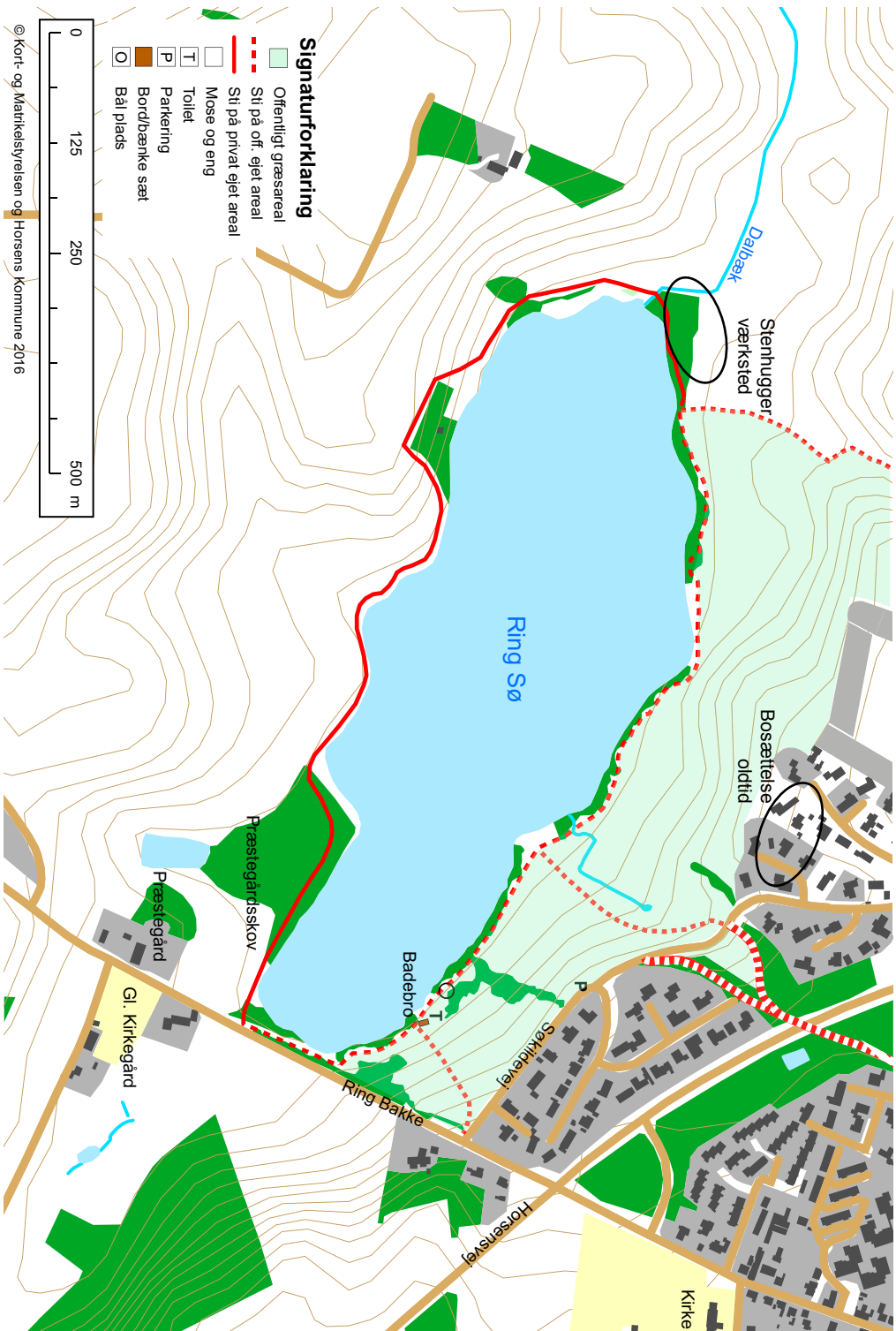


Ring Sø



HØRSENS KOMMUNE
TEKNIK OG MILJØ



Ring Sø er delvist privatejet, hvor publikum har adgang til det offentlige strandareal fra Søkildevej samt ad en trampesti på ca. 2,4 km rundt om søen.

LANDSKABET

Brædstrup by ligger højt i morænelandskabet - ca. 100 meter over havet. Sydvest for byen løber en dal i nordvestlig retning. Dalen rummer bl.a. Ring Sø og Ring Sø.

Umiddelbart øst for Ring Sø er der et vandskel der gør, at området afvandes gennem to vandløbssystemer - Dalbæk, Nimdrup Bæk, Bryrup Langsø, Lystrup Å og Salten Å til Gudenåen samt Åstruplund Bæk til Gudenåen.

SØVANDET

Søen er i store perioder af året klarvand. Den er "kommet sig" meget hurtigt efter en periode med uklart vand. Nu er der en fin badevandskvalitet, så man kan tage sig en dukkert ved badebroen.



Der kan i varme perioder, og specielt sidst på sommeren, forekomme en opblomstring af blågrøn alger, hvor der kan udvikles en farlig gift. Derfor bør følgende regler altid følges:

- Bad aldrig, hvis vandet er uklart og grønt af alger.
- Bad ikke i de bræmmer af sammenskyllede alger, der kan drive rundt på søen.
- Lad aldrig småbørn soppe og lege i alger, der er skyllet sammen langs bredden.
- Lad ikke husdyr drikke af vandet og bade i søvand, der er grønt af alger.




Illustration: Jens Gregersen
Troidand og taffeland

PLANTER OG FUGLE

Langs søen findes der smalle enge, hvor der findes en varieret vegetation, og hvor der er registreret op mod ca. 30 forskellige arter med bl.a. hirse-star, fliget brøndsel, kær-snerre, lodden dueurt, maj-gøgeurt, manna-sødgræs, tagrør og tigger-ranunkel.

Ved søen er der blandt andet observeret stor skallesluger, blishøns, grønbenet rørhøne, toppet lappedykker, sorthalset lappedykker, lille lappedykker, knopsvane, fiskehejre, gråand, troidand, hvinand, taffeland, rød glente, musvåge, svartbag og kærsanger.

BOSÆTTELSER

Bosættelse er arkæologisk/historisk set betinget af nærværet af vand, og her ved Ring Sø er det interessant, at man kan finde spor efter menneskers uafbrudte tilstedeværelse de sidste 4000 år. De første spor af menneskelig aktivitet er fra yngre stenalder, ca. 2000 år før vores tidsregning, hvor stenaldermennesket har boet på højdedraget. Andre fund tyder på, at der har været et stenhuggeværksted nede ved søbredden, hvor der er læ for den kraftige vestenvind.

RING KIRKE

Den middelalderlige kirke i Ring sogn lå umiddelbart sydøst for Ring Sø - på den modsatte side af landevejen fra Brædstrup mod Åle og Tørring. Endnu vidner den gamle kirkegård og præstegården herom.

I 1870 blev den middelalderlige, romanske granit-kirke erstattet af en kirke i røde mursten. Denne bygning blev nedrevet i 1940. På den gamle kirkegård er omridset af den nedrevne kirke markeret.

I 1940-41 opførtes den nuværende kirke tættere på Brædstrup by nordøst for Ring Sø.



Bro ved Dalbæk

FÆRDELSE OG OPHOLD

Størstedelen af arealerne på søens nordside ejes af Horsens Kommune. Ud over kirkens arealer ved Præstegården, ejes de resterende arealer rundt om Ring Sø af private lodsejere. Ved badebroen er der et muldtoilet. Der er lukket for vandet om vinteren p.g.a. faren for frostsprængninger.

I 2009 er der indgået aftale med lods-ejerne, som betyder, at publikum kan færdes på den afmærkede trampesti, som går hele vejen rundt om Ring Sø. På kortet er angivet, hvor stien ligger på private og offentlige arealer. Det er væsentligt, at aftalerne med lodsejerne overholdes så husk derfor:

- På det privatejede stykke er der kun adgang til fods fra kl. 6.00 til solnedgang.
- Fiskeri er ikke tilladt fra den private del af søen og ved badebroen
- Hunde skal føres i snor
- Pas på løsgående kreaturer

God tur!