Horsens Kommune

Afs. Horsens Kommune, Byg,
Chr M Østergaards Vej 4, 8700 Horsens

Sagsnr.: 01.03.03-P19-69-26

Dato: 26. november 2026

Tegnestuen Holtermann ApS
Dagnæs Boulevard 70
8700 Horsens

Landzonetilladelse

Vi har modtaget en ansøgning om tilladelse til opførelse af anneksbygning med integreret garage på i alt 113 m² på ejendommen matr.nr. 9A, Vedslet By, Vedslet, beliggende Hadrupvej 69, 8732 Hovedgård.

Byggeriet ligger i landzone og kræver derfor landzonetilladelse.

Afgørelse

Der meddeles tilladelse til det ansøgte.
Afgørelsen, der har indsigelsesfrist den 4. januar 2027, vil blive offentliggjort på Horsens Kommunes hjemmeside.

Begrundelse

Ejer ønsker at opfører en anneksbygning med integreret garage på i alt 113 m² - heraf 53 m² garage.

Bygningen placeres som vist på nedenstående situationsplan, og den opføres med stålbeklædning, samt 45 gr. Taghældning med stålplader.

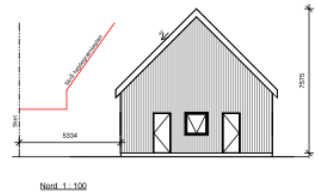

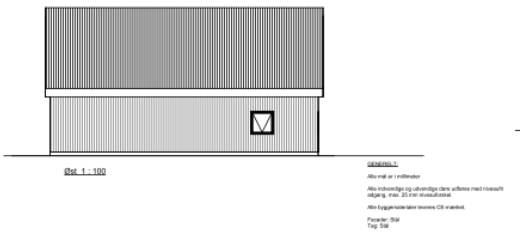

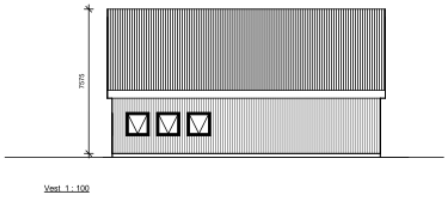

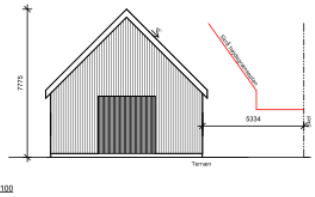

Udover ny bygning på 113 m², er der på ejendommen også en nyere beboelsesbygning på 206 m², samt en carport m/ udhus på 57 m²

Horsens Kommune har lagt vægt på, at der ikke er tale om spredt bebyggelse med flere selvstændige bygninger på ejendommen, men en mere samlet bygningsmasse på 113 m², der ønskes opført. Efterfølgende er der ud over beboelsesbygningen, en samlet carport/ garagedel på i alt 110 m² (57 m² + 53 m²) og et anneks på 60 m².

Ejendommen er beliggende i landzone, åbent land. Der er ingen lokalplan for området. Det er kommunens samlede vurdering, at tilladelse til opførelse af anneksbygning incl. garage ikke tilsidesætter de hensyn, der skal varetages ved landzoneadministrationen, herunder hensyn til landskab, natur, miljø, planlægning eller naboer og at tilladelsen ikke er i strid med Planlovens overordnede formål eller intentioner.

Horsens Kommune har vurderet, at det ansøgte kan godkendes, da det ikke vil virke skæmmende for området som helhed, hvorved der meddeles landzonetilladelse til det ansøgte.

Habitatvurdering

Projektområdet fremgår af kortudsnit nedenfor.



Situationsplan fra ansøgningsmaterialet

Jf. bekendtgørelse om administration af planloven i forbindelse med internationale naturbeskyttelsesområder samt beskyttelse af visse arter*, skal der forud for meddelelse af landzonetilladelse foretages en vurdering af, om aktiviteten kan påvirke et internationalt beskyttet område (Natura 2000-område) væsentligt, eller beskadige eller

ødelægge yngle- eller rasteområder for strengt beskyttede arter (bilag IV arter). Der kan kun meddeles tilladelse, hvis det vurderes, at projektet ikke medfører:

- Skade på arter eller naturtyper som indgår i udpegningsgrundlaget for Natura 2000-områder, hverken i sig selv eller i forbindelse med andre planer eller projekter.
- Beskadigelse eller forringelse af yngle- og rasteområder for bilag IV-arter.

*Planhabitatbekendtgørelsen
Bekendtgørelse nr. 1383 af 26. november 2016

Natura 2000

Projektområdet ligger ca. 7,7 km fra nærmeste Natura 2000 område: nr. 56 (Habitatområde H52, Horsens Fjord, havet øst for Endelave og fuglebeskyttelsesområde F36, Horsens Fjord og Endelave).
Der er vedtaget en Natura 2000-plan for området. Natura 2000-planens målsætning er bindende for myndigheden og skal anvendes ved konsekvens vurdering ved myndighedsudøvelse jf. habitatbekendtgørelsen. Udpegningsgrundlaget for området fremgår af Styrelsen for Grøn Arealomlægning og Vandmiljø´s hjemmeside hér.

Alene på baggrund af den store afstand til det internationale naturbeskyttelsesområde og projektets beskedne omfang er det Horsens Kommunes vurdering, at det kan udelukkes, at projektet kan skade arter eller naturtyper, som udgør udpegningsgrundlaget for Natura 2000-området.

Bilag IV-arter

En række arter af planter og dyr, de såkaldte bilag IV-arter, er omfattet af en særlig streng beskyttelse i alle EU-medlemsstater herunder Danmark. Det gælder for dyrearterne, at der er et generelt forbud mod at beskadige eller ødelægge yngle- og rasteområder i deres naturlige udbredelsesområde, mens der for plantearterne er forbud mod at ødelægge dem. Forbuddet gælder uanset om disse dyr og planter findes inden eller uden for beskyttede naturområder.

Ud over levestedsbeskyttelsen for bilag IV-arter, er der en umiddelbar individbeskyttelse jf. artsfredningsbekendtgørelsens* § 10, som forbyder drab og indfangning af bilag IV-arter. Beskyttelsen er bindende for lodsejer/bygherre. Styrelsen for Grøn Arealomlægning og Vandmiljø (SGAV) skal påse overholdelse af denne bestemmelse.

*Artsfredningsbekendtgørelsen
Bekendtgørelse nr. 521 af 25. marts 2021 om fredning af visse dyre- og plantearter og pleje af tilskadekommet vildt

Horsens Kommune har ikke kendskab til, at der findes dyrearter eller plantearter, som er optaget på habitatdirektivets bilag IV, i projektområdet. Dvs. der er ikke gjort fund af bilag IV-arter ved kommunens besigtigelser, eller fundet registreringer på Arter.dk eller Naturbasen.dk.

I lokalområdet udenfor projektområdet er der kendskab til forekomst af følgende bilag IV arter:

Flagermus foretrækker at yngle og raste i bygninger og/eller i træer, hvor der er egnede hulheder og sprækker. Syv af de 17 danske arter af flagermus foretrækker desuden at overvintre under jorden i kældre, kalkgruber, bunkere m.v. Yngleperioden for flagermus er fra juni til august og vinterdvaleperioden fra oktober til april, afhængig af arten og vejret.

Nødvendige indgreb i form af fældning af træer eller redrivning af bygninger bør ske på tidspunkter, hvor flagermus ikke bruger opholdsstedet som ynglested eller vinterrast, dvs. sidst i august til midten af oktober eller slutningen af april til begyndelsen af juni.

Det ansøgte opføres på et areal, hvor der vokser ældre løvtræer. Det vurderes, at selve levestedsbeskyttelsen kan opretholdes, idet der, pga.de omkringliggende arealers karakter, findes andre potentielle yngle- og rastesteder i nærområdet.

Ejer skal gøres opmærksom på, at det altid er ejers ansvar at sørge for kontakt til en vildtkonsulent, hvis lodsejer har mistanke om eller kendskab til tilstedeværelse af flagermus i ældre løvtræer, før de fældes. Beskyttelsen er bindende for bygherre og Styrelsen for Grøn Arealomlægning og Vandmiljø (SGAV) skal påse overholdelse af denne bestemmelse.

Ved tvivlstilfælde vil en vildtkonsulent bl.a. kunne vejlede. Læs mere hér: Vildtkonsulent - Naturstyrelsen.

Odder lever i uforstyrrede, større sammenhængende naturområder med vandløb eller større søer, hvor der er tilgængelig føde, lav forstyrrelsesgrad og gode muligheder for skjul. Den er primært nataktivt og lever af fisk, men kan supplere føden med krabber, padder, fugle og pattedyr. Størrelsen af territoriet afhænger af fødetilgængeligheden. Hvor der er gode fødekilder, vil en hunodders territorie typisk være ca. 5 km langs en søbred eller en vandløbsstrækning, og en hanodders dobbelt så stort, dvs. 10 km. Ungerne fødes primært i sommersæsonen i redehuler, hvor de lever et par måneder. Når ungerne forlader hulen, lever de med moren frem til etårsalderen. I denne periode følges de rundt i hele hunodderens territorie, hvor de raster i huler, under trærødder og i områder med tæt vegetation.

Der sker ingen påvirkning af sådanne uforstyrrede områder i forbindelse med det ansøgte.

Stor vandsalamander yngler i rene, solbeskinnede vandhuller uden fisk men kan også yngle hvor der er fisk, hvis der er lavvandede vegetationsrige brinkzoner, hvor den kan finde skjul. Den yngler fra april til juni og larverne opholder sig i vandhullerne til september. På land raster og opholder arten sig typisk inden for få hundrede fra ynglevandhullerne, og gerne i skovområder, hvor der er gode skjulesteder under stammer, større grene, blade, musehuller og sten. Den kan i sjældne tilfælde bevæge sig op til 1 km væk fra ynglevandhullet. Overvintring sker under frostfrie forhold, normalt i og omkring de rastesteder, som dyrene opsøger på land uden for yngletiden, men store larver og nyforvandlede voksne individer kan overvintre i vandhullerne.

Der sker ingen påvirkninger af vandhuller/søer eller tætvedliggende rasteområder i forbindelse med det ansøgte. En påvirkning af yngle-/rasteområder kan dermed udelukkes.

Grøn mosaikguldsmed yngler og raster i lysåbne vandhuller, hvor der er forekomst af planten krebseklo. De voksne individer har flyvetid mellem slut juni til september, hvor de parrer sig og lægger æg. Æggene bores ind i planten krebseklo og klækker om foråret. Herefter lever larven i krebseklorosetten, som beskytter den mod rovdyr. Grøn mosaikguldsmed kan i sjældne tilfælde lægge æg på gul åkande og dunhammer, men overlevelsesraten er højere på krebseklo.

Der sker ingen påvirkning af vandhuller med krebseklo i forbindelse med det ansøgte.

Spidssnudet frø har potentielle yngle- og rasteområder i lysåbne vandhuller og søer, der ligger i tilknytning til fugtige naturområder med lav vegetation, hvor de kan finde føde i nærheden af ynglevandhullerne. De bevæger sig mod ynglevandhullerne fra slut februar til start april. Haletudserne klækker typisk slut april og vandrer på land i juli-august. Når yngletiden er overstået, opholder de voksne individer sig på land, nogle få hundrede meter fra ynglevandhullet. Spidssnudet frø overvintrer nedgravet i huller i jorden

I Horsens Kommune er arten kun registreret vest for E45 samt ved Hovedgård og Hatting. Der sker ingen påvirkninger af vandhuller eller søer der ligger i tilknytning til større, fugtige områder i forbindelse med det ansøgte.

Det er kommunens vurdering, at projektet under forudsætning af ovenstående ikke vil påvirke yngle- eller rasteområder for de ovenfor nævnte arter.

Samlet vurdering vedr. udpegningsgrundlag og bilag IV-arter

Horsens Kommune vurderer således samlet, at projektet ikke medfører:

- Skade af arter eller naturtyper som indgår i udpegningsgrundlaget for Natura 2000-områder.
- Beskadigelse eller ødelæggelse af yngle- eller rasteområder i det naturlige udbredelsesområde for de dyrearter – eller ødelæggelse af de plantearter, der er optaget på habitatdirektivets bilag IV.

Øvrige forhold vedrørende naturtemaer

Vandløbsloven*

Bygherre gøres opmærksom på, at området kan være drænet, og at eventuelle dræn i forbindelse med byggemodningen skal håndteres, således at drænene stadig er i funktion, medmindre det kan fastslås, at drænene ikke afvander arealer uden for byggemodningsområdet. Bygherre bør ligeledes gøres opmærksom på, at afstrømning af overfladevand til nedstrømsliggende matrikler ikke må ændres foruden tilladelse efter vandløbslovens § 6.

*Vandløbsloven
Bekendtgørelse nr. 1217 af 25. november 2019 af lov om vandløb

Naturbeskyttelsesloven* – beskyttet natur

Der gøres opmærksom på, at der i en afstand af 56 meter ligger en sø beskyttet af naturbeskyttelseslovens § 3. Projektets aktiviteter må ikke medføre, at der sker en tilstandsændring i det beskyttede areal.

*Naturbeskyttelsesloven
Bekendtgørelse nr. 927 af 28. juni 2024 af lov om naturbeskyttelse

Lovgrundlag

Tilladelsen meddeles på baggrund af planlovens § 35 stk. 1.

Planloven: Bekendtgørelse af lov om planlægning, LBK nr. 1157 af 1. juli 2020 (Oprindeligt lov nr. 388 af 6. juni 1991).

Bemærk

Tilladelsen bortfalder, hvis den ikke udnyttes inden 5 år.
Tilladelsen fritager ikke for at indhente tilladelser efter anden lovgivning.

Landzonetilladelsen må ikke udnyttes, før der er givet Byggetilladelse.
Tilladelsen skal offentliggøres, inden der kan tages stilling til, om der kan meddeles byggetilladelse.

Før anlægsarbejdet påbegyndes har bygherre mulighed for at bede det lokale kulturhistoriske museum om en udtalelse jf. museumslovens § 25. Hvis der under jordarbejdet findes spor af fortidsminder, skal arbejdet standses i det omfang, det berører fortidsmindet. Fortidsmindet skal straks anmeldes til kulturministeren eller det nærmeste statslige eller statsanerkendte kulturhistoriske museum, jf. museumslovens § 27, stk. 2. Henvendelse kan se til Horsens Museum på tlf. 76292350.

Horsens Kommune

Kontakt
Hvis der er spørgsmål til sagen, kan jeg kontaktes på nedenstående mail eller telefon i tidsrummet mandag til torsdag kl. 9-14. Der er lukket alle dage kl. 12.00-12.30.

Ønsker du et møde, skal du kontakte mig, så vi kan aftale et tidspunkt.
Kopi af afgørelsen er sendt til
natur@dof.dk; dnhorsens-sager@dn.dk; miljoudvalg@kano-kajak.dk; horsens@dof.dk;

Med venlig hilsen

Lene Wielandt Egemose
Bygningskonstruktør

Hovednummer: 76 29 25 80
Telefon direkte: 76 29 25 77
Mail: lee@horsens.dk

Husk, at du ikke bør sende følsomme eller fortrolige oplysninger til os på mail.
Det gælder f.eks. cpr-nummer, helbredsmæssige eller økonomiske oplysninger.
Læs, hvad du i stedet kan gøre på www.horsens.dk/sikkermail

Klagevejledning, planloven

Hvis du ønsker at klage over denne afgørelse, kan du klage til Planklagenævnet.
Klagen skal være indgivet senest 4 uger efter dateringen på den afgørelse, du klager over.

Du klager via Klageportalen, som du finder via www.naevneneshus.dk. Du logger på Klageportalen med Mit-ID. En klage er indgivet, når den er tilgængelig for Horsens Kommune via klageportalen. Når du klager, skal du, som borger, betale et gebyr på 900,- kr. For virksomheder, organisationer og offentlige myndigheder er gebyret på 1.800,- kr.

I Klageportalen sendes din klage automatisk først til Horsens Kommune. Hvis Horsens Kommune fastholder afgørelsen, sender kommunen klagen videre til behandling i nævnet via klageportalen. Du vil få besked om dette.

Planklagenævnet afviser din klage, hvis du sender den uden om klageportalen, medmindre du forinden er blevet fritaget for brug af klageportalen. Hvis du ønsker fritagelse, skal du sende en begrundet anmodning til Horsens Kommune. Horsens Kommune videresender herefter din anmodning til nævnet, som træffer afgørelse om, hvorvidt du kan fritages. Se betingelserne for at blive fritaget på Planklagenævnets hjemmeside.

Hvis kommunens afgørelse ønskes prøvet ved en domstol, skal sagen være anlagt inden seks måneder efter afgørelsen er meddelt jf. planlovens § 62, stk. 1.

Du kan læse mere om klageprocessen på Planklagenævnets hjemmeside.