

Caddraw v/Elsa Olsen
Birgittelystvej 6
8740 Brædstrup

Landzonetilladelse

Vi har modtaget en ansøgning om tilladelse til lovliggørelse af læskur og drivhus på ejendommen matr.nr. 24C, Føvling By, Føvling, beliggende Bøgebjergvej 13, 8740 Brædstrup.

Byggeriet ligger i landzone og kræver derfor landzonetilladelse.

Afgørelse

Der meddeles tilladelse til det ansøgte.

Afgørelsen, der har indsigelsesfrist den 16. juli 2026, vil blive offentliggjort på Horsens Kommunes hjemmeside.

Begrundelse

Ejer ønsker at lovliggøre allerede opført læskur på 19 m² som anvendes til de 3 kvier, der går ude på tilstødende mark, samt væksthuse/drivhus på 41 m², til private formål – dyrkning af grøntsager m.m. til eget forbrug.

Læskuret er opført i træ med ståltag, og drivhuset i rundbueformat med polycarbonat som udvendig side.

Drivhuset er beliggende indenfor "haveafgrænsning" og læskuret på den anden side af eksisterende beplantning - på marken, hvor dyrene går, og Horsens Kommune har derfor vurderet, at det ansøgte kan lovliggøres.

Ejendommen er beliggende i landzone, åbent land. Der er ingen lokalplan for området.

Det er kommunens samlede vurdering, at tilladelse til drivhuset og læskuret ikke tilsidesætter de hensyn, der skal varetages ved landzoneadministrationen, herunder hensyn til landskab, natur, miljø, planlægning eller naboer og at tilladelsen ikke er i strid med Planlovens overordnede formål eller intentioner.

Habitatvurdering

Projektområdet fremgår af kortudsnit nedenfor.

Find os

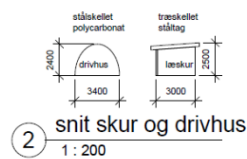
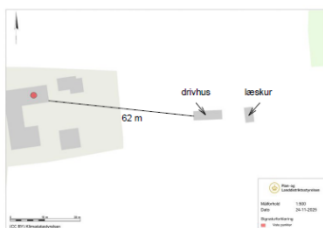
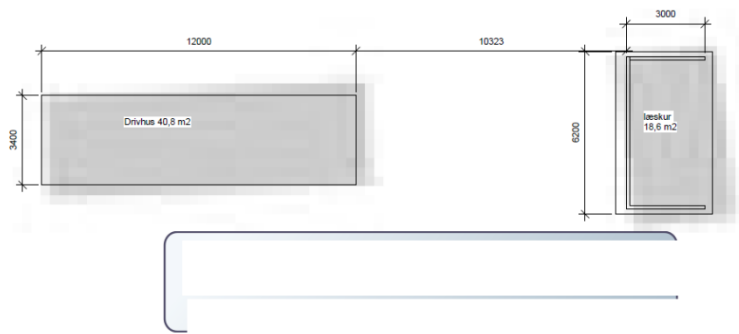
Teknik og Miljø
Byg
Chr M Østergaards Vej 4
8700 Horsens

Kontakt os

Telefon: 76 29 29 29
[Hjemmeside: horsens.dk](http://www.horsens.dk)

Følg os på

Facebook
LinkedIn
Instagram



Situationsplan fra ansøgningsmaterialet

Landzonetilladelser (PL §35)

Jf. bekendtgørelse om administration af planloven i forbindelse med internationale naturbeskyttelsesområder samt beskyttelse af visse arter*, skal der forud for meddelelse af landzonetilladelse foretages en vurdering af, om aktiviteten kan påvirke et internationalt beskyttet område (Natura 2000-område) væsentligt, eller beskadige eller ødelægge yngle- eller rasteområder for strengt beskyttede arter (bilag IV arter).

*Planhabitatbekendtgørelsen

Bekendtgørelse nr. 1383 af 26. november 2016

Byggetilladelser (Bygningsreglement BR18, § 38)

Idet der ikke tidligere er foretaget en habitatvurdering i anden forbindelse, skal der, forud for meddelelse af byggetilladelse jf. bygningsreglementet*, foretages en vurdering af, om projektet i sig selv eller i sammenhæng med andre planer og projekter kan påvirke Natura 2000-områder væsentligt.

*Bygningsreglement

Bekendtgørelse nr. 1399 af 12. december 2019 om bygningsreglement 2018 (BR18)

Der kan kun meddeles afgørelse, hvis det vurderes, at projektet ikke medfører:

- Skade af arter eller naturtyper som indgår i udpegningsgrundlaget for Natura 2000-områder.
- Indskrænkelse eller forringelse af egnede yngle- eller rastesteder for bilag IV-arter i området.

Natura 2000

Projektområdet ligger ca. 7,4 km fra nærmeste Natura 2000 område: nr. 77

(Habitatområde H66 Uldum Kær, Tørring Kær og Ølholm Kær og

fuglebeskyttelsesområde F44, Uldum Kær, Tørring Kær og Ølholm Kær).

Der er vedtaget en Natura 2000-plan for området. Natura 2000-planens målsætning er bindende for myndigheden og skal anvendes ved konsekvens vurdering ved myndighedsudøvelse jf. habitatbekendtgørelsen. Udpegningsgrundlaget for området fremgår af Styrelsen for Grøn Arealomlægning og Vandmiljø's hjemmeside [hér](#).

Horsens Kommune

Alene på baggrund af den store afstand til det internationale naturbeskyttelsesområde og projektets beskudte omfang er det Horsens Kommunes vurdering, at det kan udelukkes, at projektet kan skade arter eller naturtyper, som udgør udpegningsgrundlaget for Natura 2000-området.

Bilag IV-arter

En række arter af planter og dyr, de såkaldte bilag IV-arter, er omfattet af en særlig streng beskyttelse i alle EU-medlemsstater herunder Danmark. Det gælder for dyrearterne, at der er et generelt forbud mod at beskadige eller ødelægge yngle- og rasteområder i deres naturlige udbredelsesområde, mens der for plantearterne er forbud mod at ødelægge dem. Forbuddet gælder uanset om disse dyr og planter findes inden for eller uden for beskyttede naturområder.

Horsens Kommune har ikke kendskab til, at der findes dyrearter eller plantearter, som er optaget på habitatdirektivets bilag IV, i projektområdet. Dvs. der er ikke gjort fund af bilag IV-arter ved kommunens besigtigelser, eller fundet registreringer på Arter.dk eller Naturbasen.dk.

I lokalområdet er der kendskab til forekomst af følgende bilag IV arter:

Flagermus har potentielle yngle- og rasteområder i ældre løvtræer med hulheder, spættehuller eller sprækker, samt i ejendomme med utætte tagkonstruktioner eller andre hulheder.

Det er ikke tilladt at ødelægge egnede yngle- eller rastesteder for bilag IV-arter (jf. Habitatbekendtgørelsens § 10). Det er heller ikke tilladt at dræbe eller indfange flagermus (jf. Artsfredningsbekendtgørelsens § 10).

Der fældes ikke potentielle flagermustræer eller nedrives ejendomme, der egner sig som yngle- eller rasteområder for flagermus, i forbindelse med det ansøgte.

Odder har potentielle yngle- og rasteområder langs uforstyrrede vandløb, søer, moser og fjordområder. Der sker ingen påvirkning af sådanne uforstyrrede områder i forbindelse med det ansøgte.

Stor vandsalamander har potentielle yngle- og rasteområder i vandhuller og søer. Arten overvintrer på land, som regel i skove eller haver. Der sker ingen påvirkninger af vandhuller eller søer i forbindelse med det ansøgte.

Det er Kommunens vurdering, at projektet under forudsætning af ovenstående ikke vil påvirke yngle- eller rasteområder for de ovenfor nævnte arter, da det ansøgte er etableret på tidligere landbrugsjord i omdrift.

Samlet vurdering vedr. udpegningsgrundlag og bilag IV-arter

Horsens Kommune vurderer således samlet, at projektet ikke medfører:

- Skade af arter eller naturtyper som indgår i udpegningsgrundlaget for Natura 2000-områder.
- Beskadige eller ødelægge yngle- eller rasteområder i det naturlige udbredelsesområde for de dyrearter – eller ødelægge de plantearter, der er optaget på habitatdirektivets bilag IV.

Øvrige forhold vedrørende naturtemaer

Vandløbsloven

Bygherre gøres opmærksom på, at området kan være drænet, og at eventuelle dræn i forbindelse med byggemodningen skal håndteres, således at drænene stadig er i funktion, medmindre det kan fastslås, at drænene ikke afvander arealer uden for byggemodningsområdet. Bygherre bør ligeledes gøres opmærksom på, at afstrømning af overfladevand til nedstrøms liggende matrikler ikke må ændres foruden tilladelse efter vandløbslovens § 6.

Horsens Kommune

Naturbeskyttelsesloven – beskyttet natur

Der gøres opmærksom på, at der i en afstand af blot 5 meter ligger et overdrev beskyttet af naturbeskyttelseslovens § 3. Projektets aktiviteter må ikke medføre, at der sker en tilstandsændring i det beskyttede areal.

Lovgrundlag

Tilladelsen meddeles på baggrund af planlovens § 35 stk. 1.

Planloven: Bekendtgørelse af lov om planlægning, LBK nr. 1157 af 1. juli 2020 (Oprindeligt lov nr. 388 af 6. juni 1991).

Bemærk

Tilladelsen bortfalder, hvis den ikke udnyttes inden 5 år.
Tilladelsen fritager ikke for at indhente tilladelser efter anden lovgivning.

Landzonetilladelsen må ikke udnyttes, før der er givet Byggetilladelse.
Tilladelsen skal offentliggøres, inden der kan tages stilling til, om der kan meddeles byggetilladelse.

Før anlægsarbejdet påbegyndes har bygherre mulighed for at bede det lokale kulturhistoriske museum om en udtalelse jf. [museumslovens](#) § 25. Hvis der under jordarbejdet findes spor af fortidsminder, skal arbejdet standses i det omfang, det berører fortidsmindet. Fortidsmindet skal straks anmeldes til kulturministeren eller det nærmeste statslige eller statsanerkendte kulturhistoriske museum, jf. [museumslovens](#) § 27, stk. 2. Henvendelse kan se til Horsens Museum på tlf. 76292350.

Kontakt

Hvis der er spørgsmål til sagen, kan jeg kontaktes på nedenstående mail eller telefon i tidsrummet mandag til torsdag kl. 9-14. Der er lukket alle dage kl. 12.00-12.30.

Ønsker du et møde, skal du kontakte mig, så vi kan aftale et tidspunkt.

Kopi af afgørelsen er sendt til

natur@dof.dk; dnhorsens-sager@dn.dk; miljoudvalg@kano-kajak.dk; horsens@dof.dk;

Med venlig hilsen

Lene Wielandt Egemose

Bygningskonstruktør

Hovednummer: 76 29 25 80

Telefon direkte: 76 29 25 77

Mail: lee@horsens.dk

Husk, at du ikke bør sende følsomme eller fortrolige oplysninger til os på mail.
Det gælder f.eks. cpr-nummer, helbredsmæssige eller økonomiske oplysninger.

[Læs, hvad du i stedet kan gøre på www.horsens.dk/sikkermail](http://www.horsens.dk/sikkermail)

Klagevejledning, planloven

Hvis du ønsker at klage over denne afgørelse, kan du klage til Planklagenævnet. Klagen skal være indgivet senest 4 uger efter dateringen på den afgørelse, du klager over.

Du klager via Klageportalen, som du finder via www.naevneneshus.dk. Du logger på Klageportalen med Mit-ID. En klage er indgivet, når den er tilgængelig for Horsens Kommune via klageportalen. Når du klager, skal du, som borger, betale et gebyr på 900,- kr. For virksomheder, organisationer og offentlige myndigheder er gebyret på 1.800,- kr.

I Klageportalen sendes din klage automatisk først til Horsens Kommune. Hvis Horsens Kommune fastholder afgørelsen, sender kommunen klagen videre til behandling i nævnet via klageportalen. Du vil få besked om dette.

Planklagenævnet afviser din klage, hvis du sender den uden om klageportalen, medmindre du forinden er blevet fritaget for brug af klageportalen. Hvis du ønsker fritagelse, skal du sende en begrundet anmodning til Horsens Kommune. Horsens Kommune videresender herefter din anmodning til nævnet, som træffer afgørelse om, hvorvidt du kan fritages. Se betingelserne for at blive fritaget på [Planklagenævnets hjemmeside](#).

Hvis kommunens afgørelse ønskes prøvet ved en domstol, skal sagen være anlagt inden seks måneder efter afgørelsen er meddelt jf. planlovens § 62, stk. 1.

Du kan læse mere om klageprocessen på [Planklagenævnets hjemmeside](#).