




Bilag C1. Oversigtskort veje og link til detailkort


D.1.1 Kommunale veje

På oversigtskort anvendes følgende farver for vintervejklasser:

Klasse I. Gennemfartsveje: 

Klasse II. Fordelingsveje: 

Klasse III. Lokalveje: 

Klasse IV. Øvrige veje: 

[Link til kortbilag for kommunale veje, der vedligeholdes af Horsens Kommune.](#)


D.1.2 Private fællesveje

I byzone m.v.

Klasse I. Gennemfartsveje: 

Klasse II. Fordelingsveje: 

Klasse III. Lokalveje: 

Klasse IV. Øvrige veje: 

[Link til kortbilag for private fællesveje i byzone m.v., der vedligeholdes af grundejeren.](#)



Bilag C2. Oversigtskort stier og fortove og link til detailkort

D.2.1 Kommunale stier

På oversigtskort anvendes følgende farver for vinterstiklasser:

Klasse I. Primære hovedstier: - - -

Klasse II. Øvrige hovedstier: - - -

Klasse III. Lokale stier: - - -

Klasse IV. Øvrige stier: - - -

[Link til kortbilag for kommunale stier, der vedligeholdes af Horsens Kommune.](#)

D.2.2 Fortove

[Link til kortbilag for kommunale fortove, der vedligeholdes af Horsens Kommune.](#)