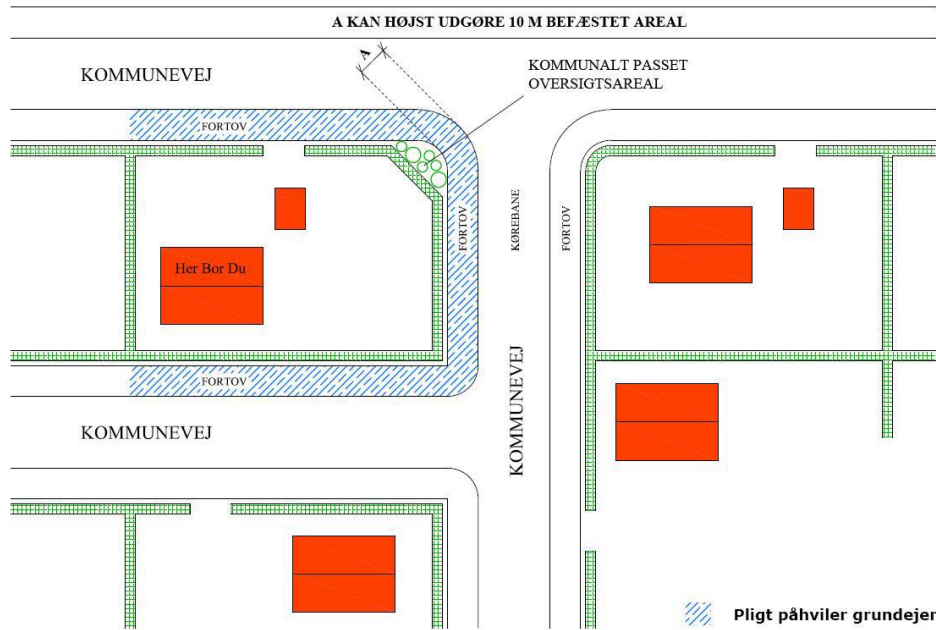




## Bilag D. Skitser over grundejerners forpligtelser til snerydning, glatførebekæmpelse og renholdelse

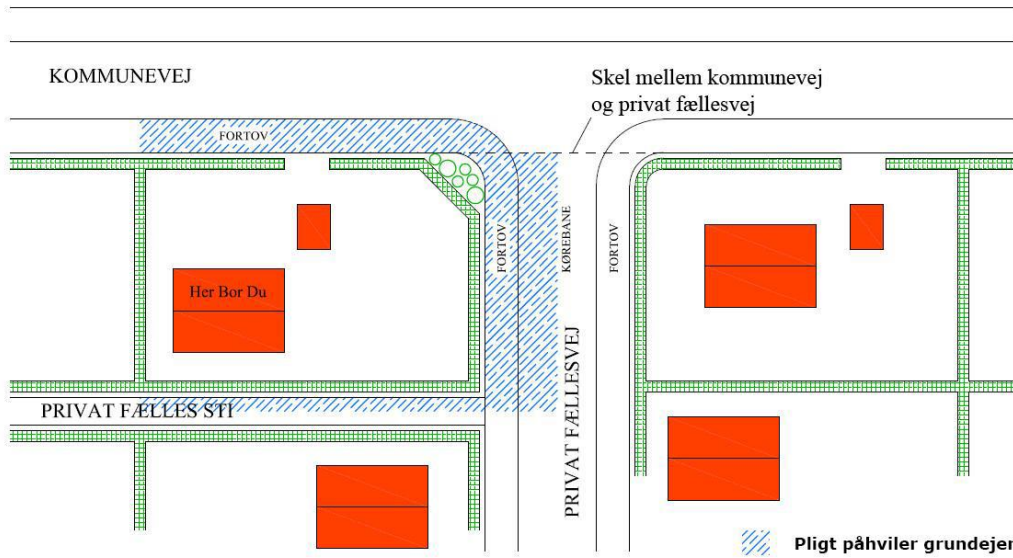
Det forudsættes for de følgende eksempler, at der er tale om byer og bymæssige områder, samt at ejerne ikke efter ansøgning har fået tilladelse til at etablere supplerende adgange.



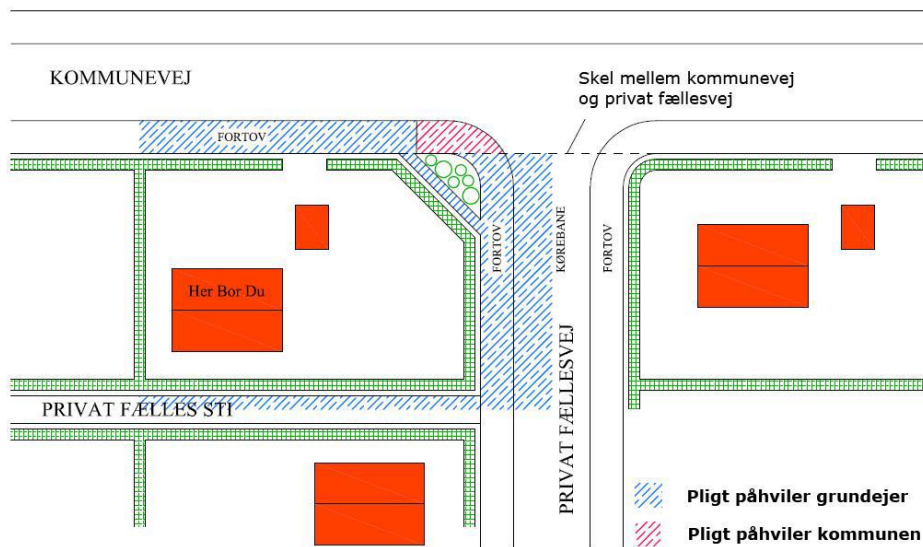
Figur 1, Hjørnegrund grænsende til 3 kommuneveje med fortov. Grundejeren kan pålægges pligten på alle sider, da de ligger i ubrudt forlængelse af en adgang til ejendommen.



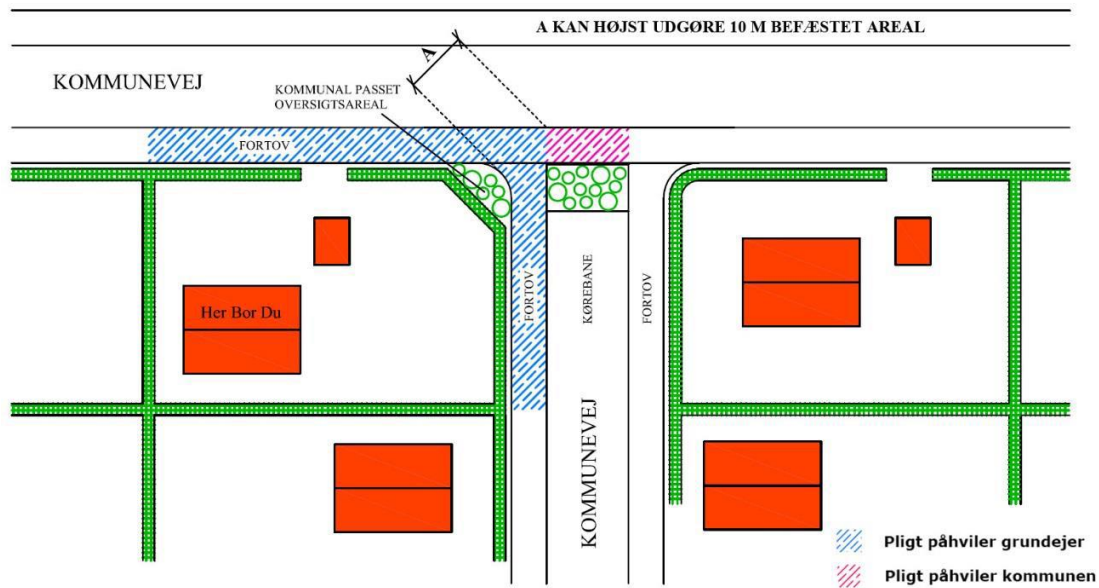
Figur 2, Hjørnegrund – som figur 1 – hvor pligten kan pålægges grundejeren på alle sider. Her kan grundejeren dog ikke pålægges pligten rundt om oversigtsarealet, da det ikke er nærmest beliggende ejendommen.



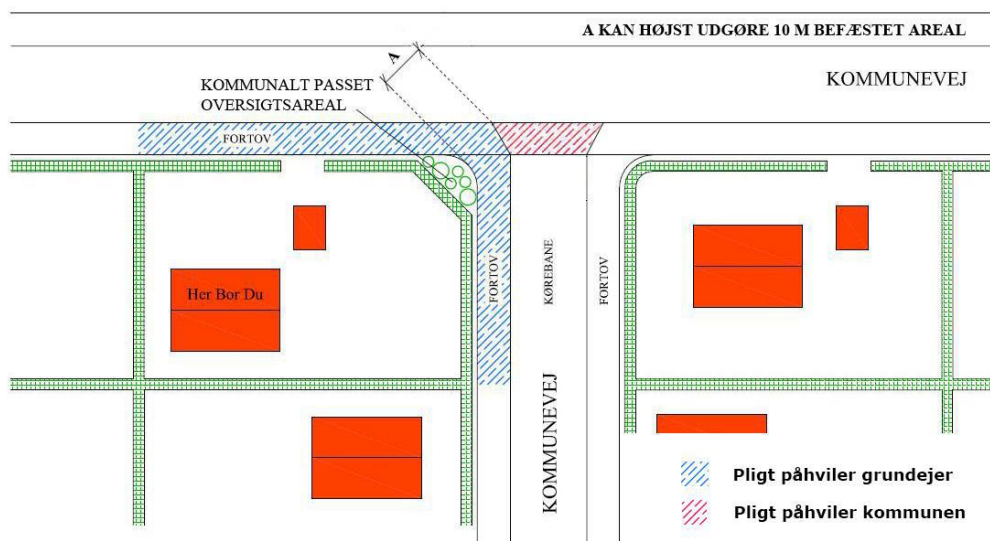
Figur 3, Hjørnegrund med adgang til kommunevej samt grænser til privat fællesvej hhv. privat fællessti. Pligten kan i dette tilfælde pålægges grundejeren for det kommunale fortov. Tilsvarende kan pligten pålægges for den private fællesvej hhv. fællessti for den del af vejen/stien, der ligger nærmest ejendommen.



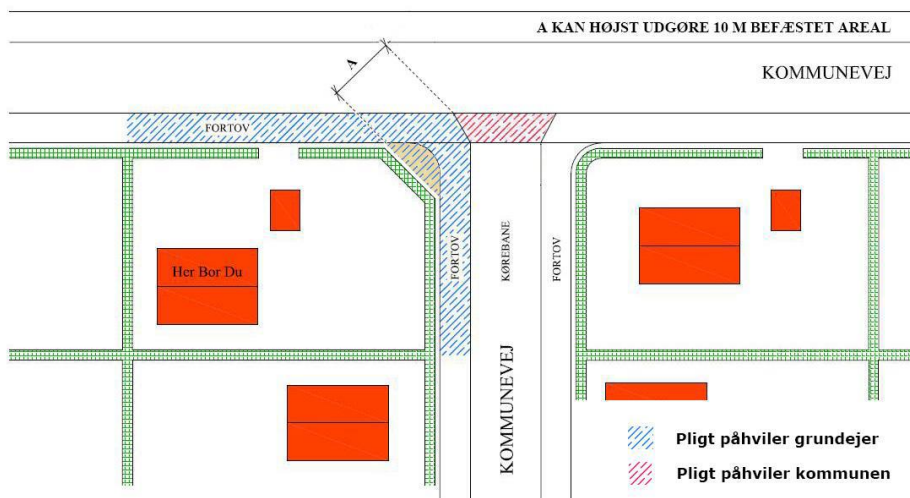
Figur 4, Hjørnegrund som figur 3. Her kan pligten dog ikke pålægges grundejeren for den del af det offentlige fortov, som ikke er beliggende nærmest ejendommen.



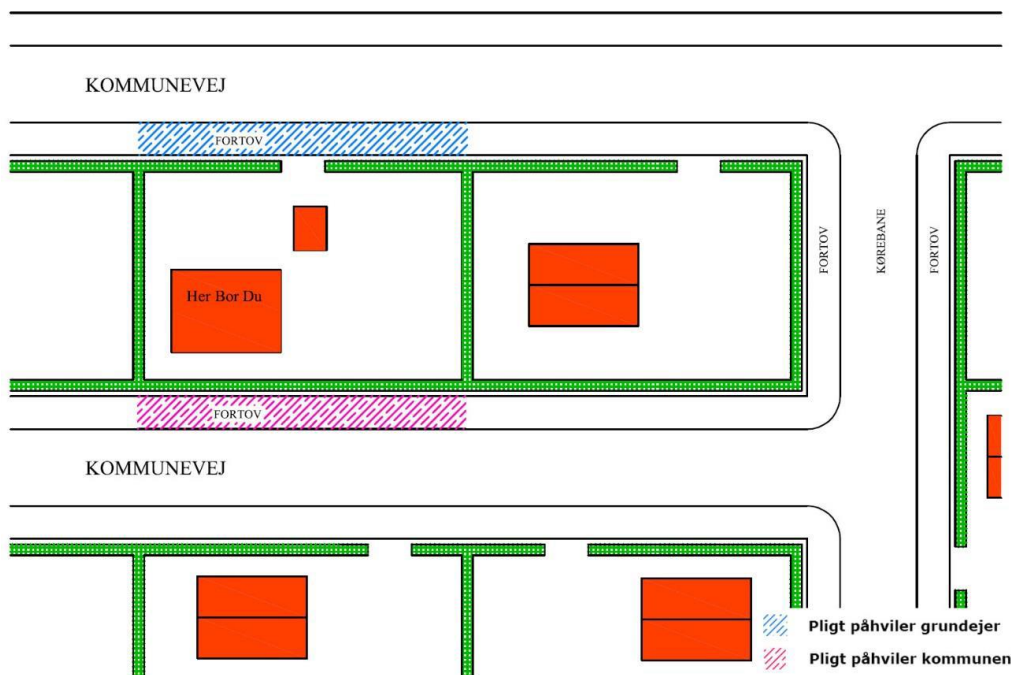
Figur 5, Hjørnegrund med grænser til 2 kommuneveje, hvor sidevejen er lukket fx med beplantning eller skilt. Fortovet går forbi lukningen, og pligten for fortovet forbi denne kan ikke pålægges grundejeren.



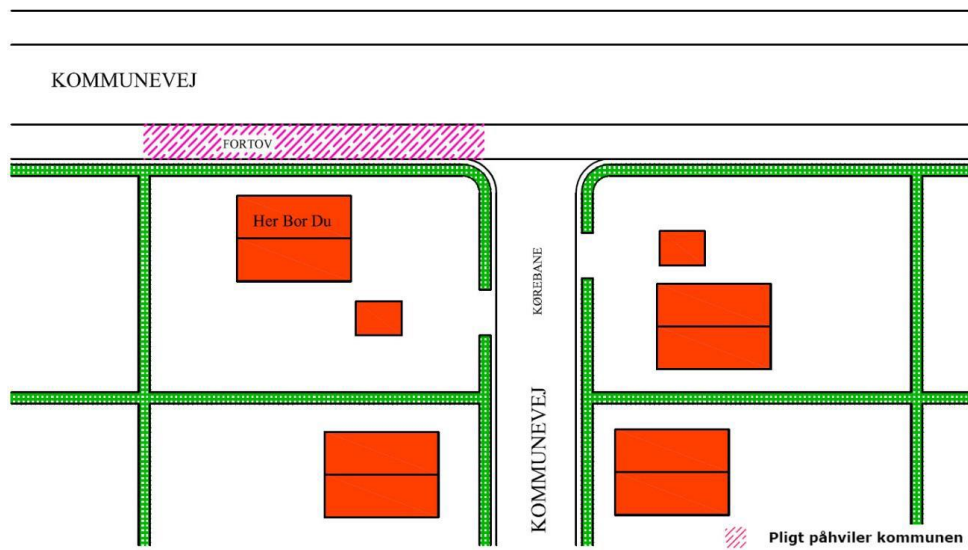
Figur 6, Pligten for ejeren af en hjørnegrund der grænser til 2 kommuneveje, hvor vejtilslutningen er udført med afvigende belægning i forlængelse af den ene vejs fortov – eller som gennemgående fortov langs denne. Pligten for selve vejtilslutningen påhviler kommunen.



Figur 7, Som figur 6 hvor hjørnet ikke er beplantet men udført i anden belægning end selve fortovet, fx befæstet med grus. Her påhviler pligten for hele hjørnet grundejeren, også selv om der er tale om anden belægning end fortovet, såfremt kommunen betragter og administrerer den pågældende del af vejen som et areal, der fortrinsvist er forbeholdt gående færdsel.

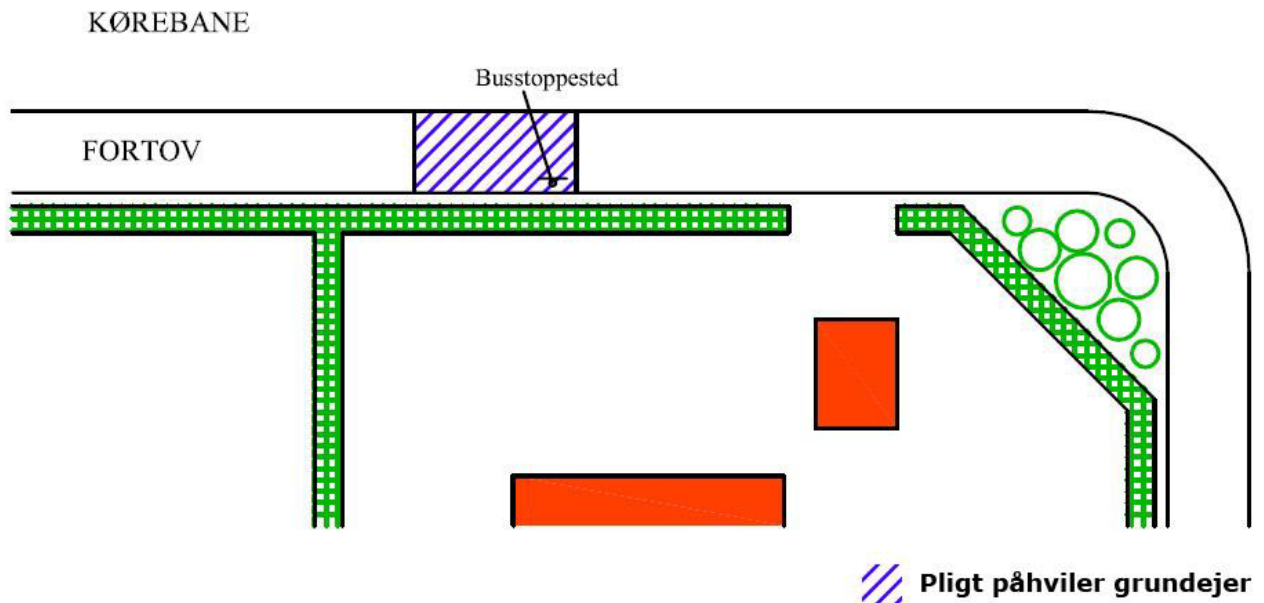


Figur 8, Pligten for ejeren af ejendom, der grænser til 2 kommuneveje. Da der kun er adgang til den ene, og fortovet på den anden side ikke ligger i ubrudt forlængelse af adgangen, kan pligten på siden uden adgang ikke pålægges grundejeren.



Figur 9, Da grundejerens adgang er til en kommunevej uden fortov, kan pligten for fortovet på vejen uden adgang ikke pålægges grundejeren, da dette ikke ligger i ubrudt forlængelse af en adgang.

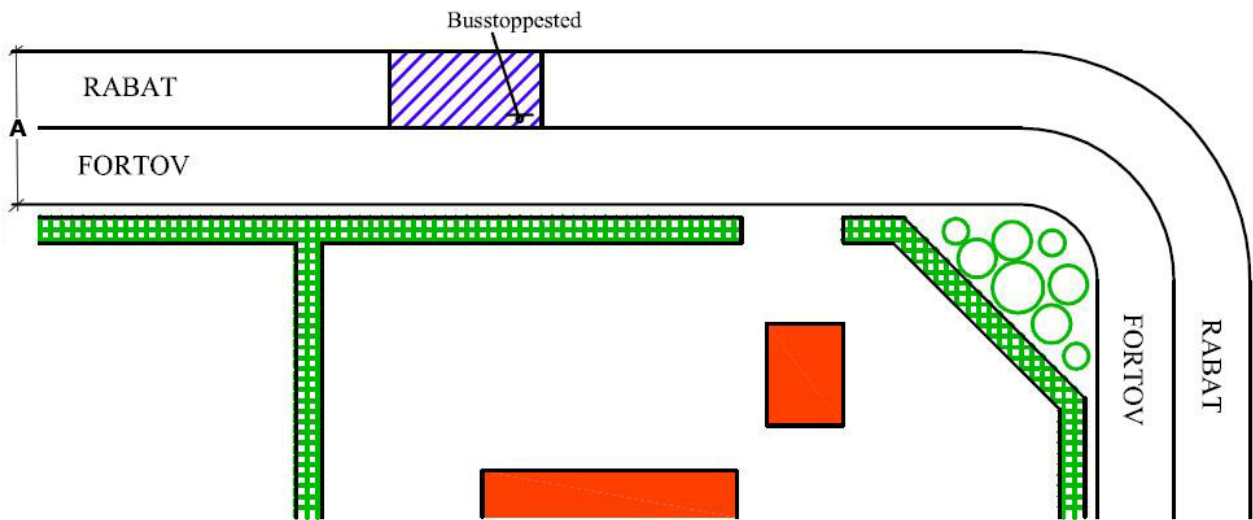
Tilsvarende er reglerne gældende fx ved busperroner, som vist i figur 10 til 12:



Figur 10, Busstoppested, hvor busperron er en del af fortovet.

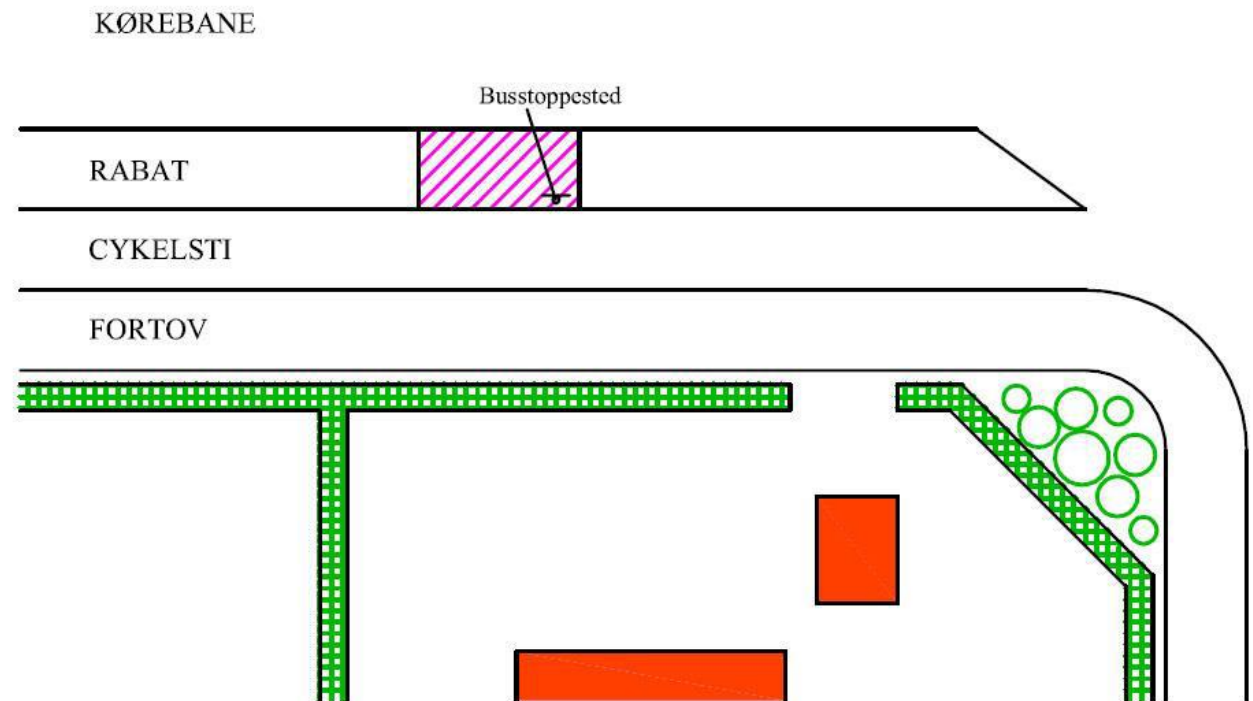


A KAN HØJST UDGØRE 10 M BEFÆSTET AREAL  
KØREBANE



 Pligt påhviler grundejer

Figur 11, Busstoppested med særskilt busperron i forbindelse med fortovej.



 Pligt påhviler kommunen

Figur 12, Busstoppested med særskilt busperron mellem cykelsti og kørebane.