

Mette Mai Hansen
Grumstrupvej 8
8732 Hovedgård

Landzonetilladelse

Vi har den 12-03-2024 modtaget en ansøgning om tilladelse til opførelse af læskur til privat hestehold på ejendommen matr.nr. 34A, Grumstrup By, Vedslet, beliggende Grumstrupvej 8, 8732 Hovedgård.

Byggeriet ligger i landzone og kræver derfor landzonetilladelse.



Afgørelse

Der meddeles tilladelse til det ansøgte.
Afgørelsen, der har indsigelsesfrist den **06. maj 2024**, vil blive offentliggjort på Horsens Kommunes hjemmeside.

Beskrivelse og begrundelse af sag

Opførelse af læskur til privat hestehold på 46 m² til 3 ponyer. Bygningen placeres 5 meter øst for eksisterende bygningsmasse på ejendommen. Bygningen beklædes med træ på bygningssider og taget dækkes med tagpap. Farver på materialerne afholdes i naturlige og neutrale farver.

Opførelsen af læskur til privat hestehold vurderes normalt og forventeligt for byggeri i landzonen. Der er ingen kommuneplanramme eller lokalplan for området.

Det er kommunens samlede vurdering, at tilladelsen til bygningen ikke tilsidesætter hensyn, som skal varetages ved landzoneadministrationen, herunder hensyn til landskab, natur, miljø, planlægning eller naboer, og at tilladelsen ikke er i strid med Planlovens overordnede formål eller intentioner.

HABITAT- OG NATURVURDERING

Landzonetilladelse (PL §35)

Jf. bekendtgørelse om administration af planloven i forbindelse med internationale naturbeskyttelsesområder samt beskyttelse af visse arter*, skal der forud for meddelelse af landzonetilladelse foretages en vurdering af, om aktiviteten kan påvirke et internationalt beskyttet område (Natura 2000-område) væsentligt, eller beskadige eller ødelægge yngle- eller rasteområder for strengt beskyttede arter (bilag IV arter).

*Planhabitatbekendtgørelsen

Bekendtgørelse nr. 1383 af 26. november 2016

Byggetilladelse (Bygningsreglement BR18, § 38)

Idet der ikke tidligere er foretaget en habitatvurdering i anden forbindelse, skal der, forud for meddelelse af byggetilladelse jf. bygningsreglementet*, foretages en vurdering af, om projektet i sig selv eller i sammenhæng med andre planer og projekter kan påvirke Natura 2000- områder væsentligt.

*Bygningsreglement

Bekendtgørelse nr. 1399 af 12. december 2019 om bygningsreglement 2018 (BR18)

Der kan kun meddeles afgørelse, hvis det vurderes, at projektet ikke medfører:

- Skade af arter eller naturtyper som indgår i udpegningsgrundlaget for Natura 2000-områder.
- Indskrænkelse eller forringelse af egnede yngle- eller rastesteder for bilag IV-arter i området.

Natura 2000

Projektområdet ligger ca. 9,3 km fra nærmeste Natura 2000 område: nr. 54 (Habitatområde H50, Yding Skov og Ejer Skov).

Der er vedtaget en Natura 2000-plan for området. Natura 2000-planens målsætning er bindende for myndigheden og skal anvendes ved konsekvens vurdering ved myndighedsudøvelse jf. habitatbekendtgørelsen. Udpegningsgrundlaget for området fremgår af

Miljøstyrelsens hjemmeside.

Alene på baggrund af den store afstand til det internationale naturbeskyttelsesområde og projektets beskudte omfang er det Horsens Kommunes vurdering, at det kan udelukkes, at projektet kan skade arter eller naturtyper, som udgør udpegningsgrundlaget for Natura 2000-

Bilag IV-arter

En række arter af planter og dyr, de såkaldte bilag IV-arter, er omfattet af en særlig streng beskyttelse i alle EU-medlemsstater herunder Danmark. Det gælder for dyrearterne, at der er et generelt forbud mod at beskadige eller ødelægge yngle- og rasteområder i deres naturlige udbredelsesområde, mens der for plantearterne er forbud mod at ødelægge dem. Forbuddet gælder uanset om disse dyr og planter findes inden for eller uden for beskyttede naturområder.

Horsens Kommune har ikke kendskab til, at der findes dyrearter eller plantearter, som er optaget på habitatdirektivets bilag IV, i projektområdet. Dvs. der er ikke gjort fund af bilag IV-arter ved kommunens besigtigelser, eller fundet registreringer på Arter.dk eller Naturbasen.dk. I lokalområdet er der kendskab til forekomst af følgende bilag IV arter:

Flagermus har potentielle yngle- og rasteområder i ældre træer med hulheder, spættehuller eller sprækker samt i ejendomme med utætte tagkonstruktioner eller andre hulheder. Der

fældes ikke potentielle flagermustræer eller nedrives ejendomme, der egner sig som yngle- eller rasteområder for flagermus, i forbindelse med det ansøgte.

Odder har potentielle yngle- og rasteområder langs uforstyrrede vandløb, søer, moser og fjordområder. Der sker ingen påvirkning af sådanne uforstyrrede områder i forbindelse med det ansøgte.

Stor vandsalamander har potentielle yngle- og rasteområder i vandhuller og søer. Arten overvintrer på land, som regel i skove eller haver. Der sker ingen påvirkninger af vandhuller eller søer i forbindelse med det ansøgte.

Grøn mosaikguldsmed yngler primært i vandhuller og søer med krebseklo, som er værtsplante for æggene af grøn mosaikguldsmed. Der sker ingen påvirkning af vandhuller med krebseklo i forbindelse med det ansøgte.

Spidssnudet frø har potentielle yngle- og rasteområder i vandhuller og søer der ligger i tilknytning til fugtige områder f.eks. i et sammenhængende naturområde med eng eller mose, hvor frøerne kan finde føde i nærheden af ynglevandhullerne. I Horsens Kommune er arten kun registreret vest for E45 og ved Hovedgård og Hatting. Der sker ingen påvirkninger af vandhuller eller søer der ligger i tilknytning til større, fugtige områder i forbindelse med det ansøgte.

Det er Kommunens vurdering, at projektet ikke vil påvirke yngle- eller rasteområder for de ovenfor nævnte arter, da det ansøgte etableres på landbrugsjord i omdrift,

Samlet vurdering vedr. udpegningsgrundlag og bilag IV-arter
Horsens Kommune vurderer således samlet, at projektet ikke medfører:

- Skade af arter eller naturtyper som indgår i udpegningsgrundlaget for Natura 2000-områder.
- Beskadige eller ødelægge yngle- eller rasteområder i det naturlige udbredelsesområde for de dyrearter – eller ødelægge de plantearter, der er optaget på habitatdirektivets bilag IV.

Lovgrundlag

Tilladelsen meddeles på baggrund af planlovens § 35 stk. 1.

Planloven: Bekendtgørelse af lov om planlægning, LBK nr. 1157 af 1. juli 2020 (Oprindeligt lov nr. 388 af 6. juni 1991).

Bemærk

Tilladelsen bortfalder, hvis den ikke udnyttes inden 5 år.

Tilladelsen fritager ikke for at indhente tilladelser efter anden lovgivning.

Landzonetilladelsen må ikke udnyttes, før der er givet Byggetilladelse.

Tilladelsen skal offentliggøres, inden der kan tages stilling til, om der kan meddeles byggetilladelse.

Diverse

Sagen har ikke været i naboorientering, idet anlægget vurderes af underordnet betydning for naboerne pga. skurets omfang og placering.

Kontakt

Hvis der er spørgsmål til sagen, kan jeg kontaktes på nedenstående mail eller telefon i tidsrummet mandag, tirsdag og onsdag kl. 9-15, torsdag kl. 9-17 og fredag kl. 9-13. Der er lukket alle dage kl. 12.00-12.30 samt torsdag kl. 14.30-15.00.

Ønsker du et møde, skal du kontakte mig, så vi kan aftale et tidspunkt.

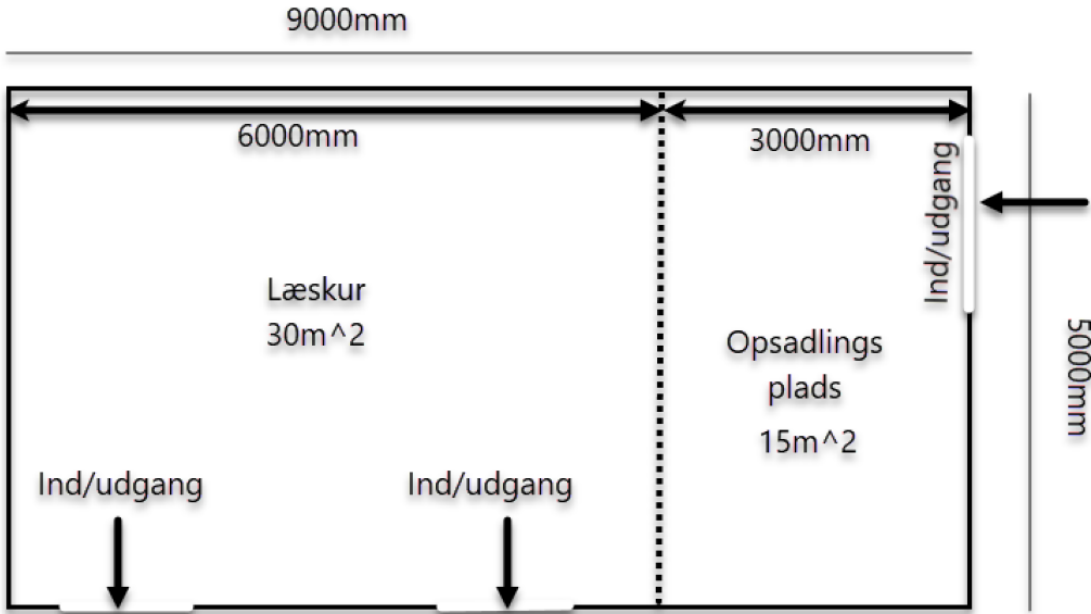
Kopi af afgørelsen er sendt til

natur@dof.dk; dnhorsens-sager@dn.dk; miljoudvalg@kano-kajak.dk; horsens@dof.dk;

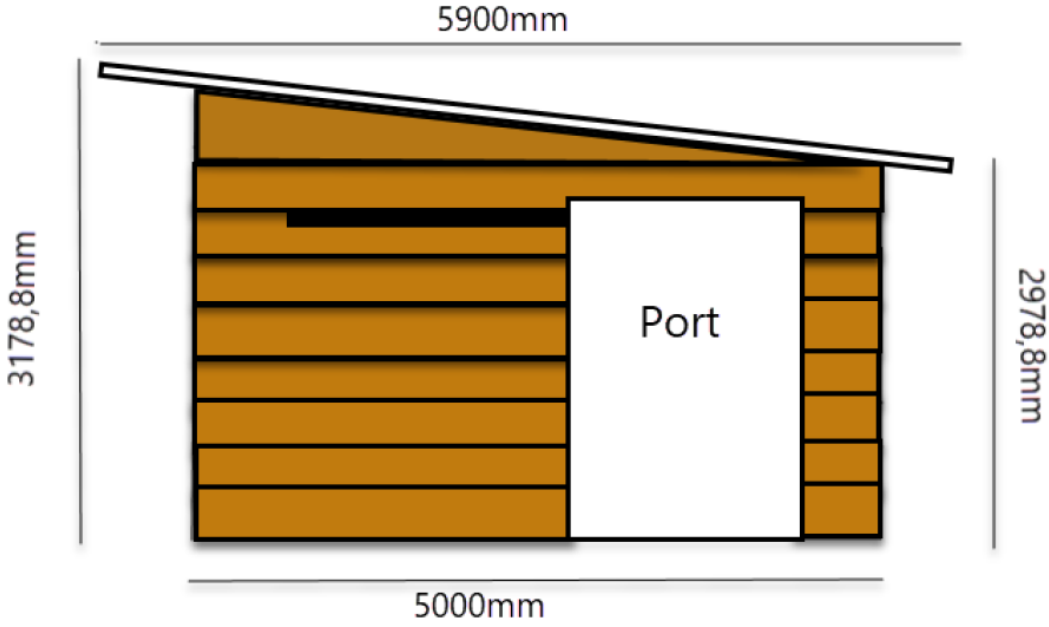
Bilag:

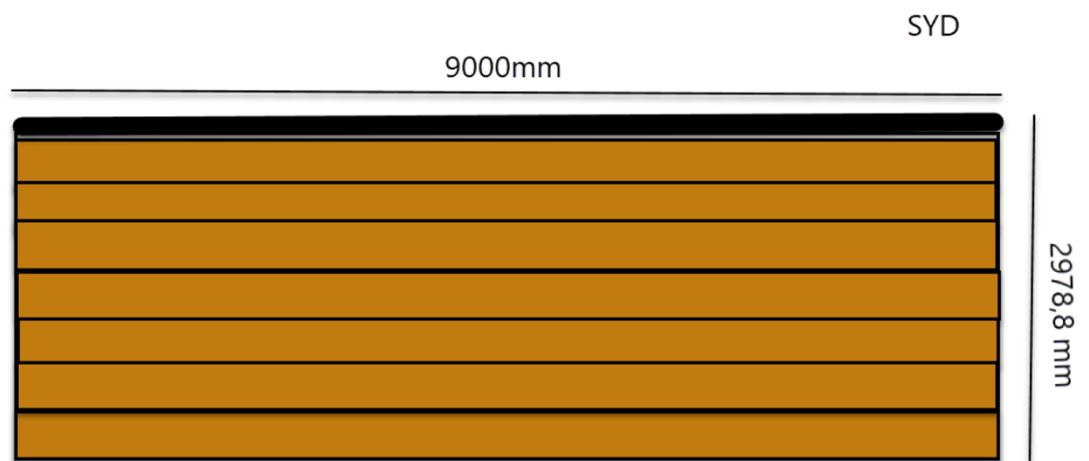
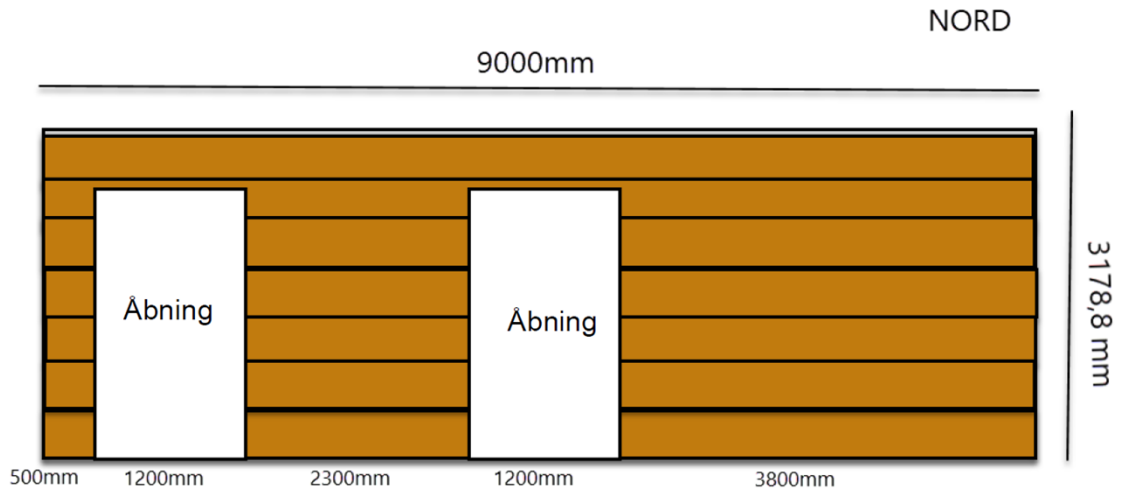


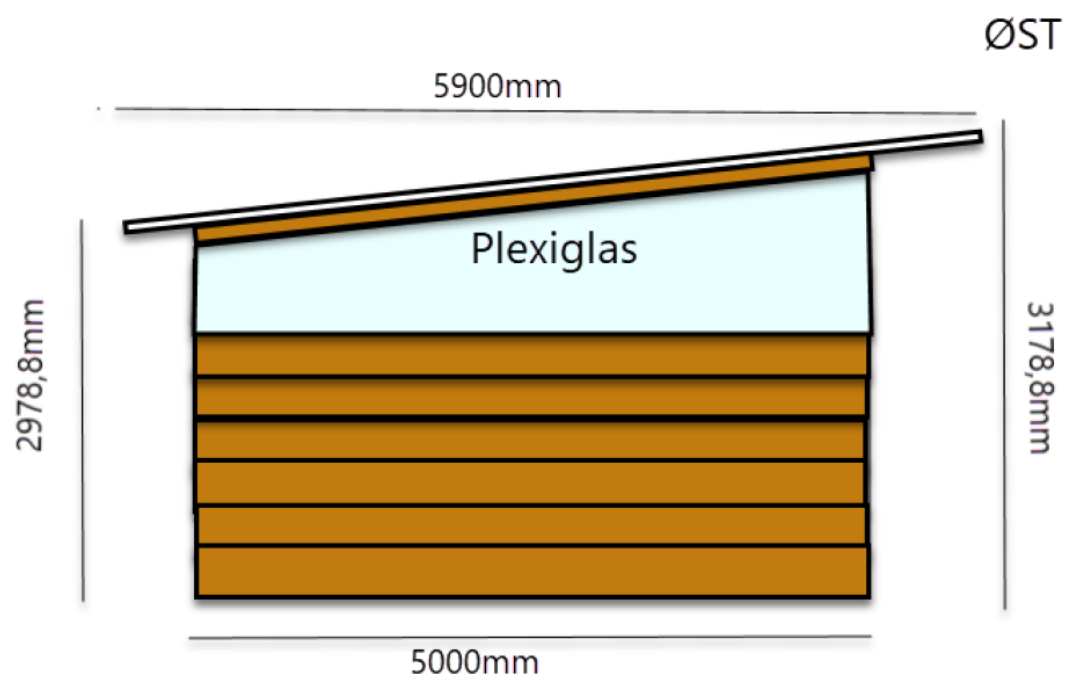
Plantegning



VEST







Med venlig hilsen

Anders Houmann Blok

Byggesagsbehandler

Telefon direkte: 76 29 25 84

Mail: ahbl@horsens.dk

Husk, at du ikke bør sende følsomme eller fortrolige oplysninger til os på mail. Det gælder f.eks. cpr-nummer, helbredsmæssige eller økonomiske oplysninger.

[Læs, hvad du i stedet kan gøre på www.horsens.dk/sikkermail](http://www.horsens.dk/sikkermail)

Klagevejledning, planloven

Hvis du ønsker at klage over denne afgørelse, kan du klage til Planklagenævnet. Klagen skal være indgivet senest 4 uger efter dateringen på den afgørelse, du klager over.

Du klager via Klageportalen, som du finder via www.naevneneshus.dk. Du logger på Klageportalen med Mit-ID. En klage er indgivet, når den er tilgængelig for Horsens Kommune via klageportalen. Når du klager, skal du, som borger, betale et gebyr på 900,- kr. For virksomheder, organisationer og offentlige myndigheder er gebyret på 1.800,- kr.

I Klageportalen sendes din klage automatisk først til Horsens Kommune. Hvis Horsens Kommune fastholder afgørelsen, sender kommunen klagen videre til behandling i nævnet via klageportalen. Du vil få besked om dette.

Planklagenævnet afviser din klage, hvis du sender den uden om klageportalen, medmindre du forinden er blevet fritaget for brug af klageportalen. Hvis du ønsker fritagelse, skal du sende en begrundet anmodning til Horsens Kommune. Horsens Kommune videresender herefter din anmodning til nævnet, som træffer afgørelse om, hvorvidt du kan fritages. Se betingelserne for at blive fritaget [her](#).

Hvis kommunens afgørelse ønskes prøvet ved en domstol, skal sagen være anlagt inden seks måneder efter afgørelsen er meddelt jf. planlovens § 62, stk. 1.

Du kan læse mere om klageprocessen [her](#).