

Henrik Nielsen
Jyllandsgade 19
8700 Horsens
(Kopi sendes til ejer)

Landzonetilladelse

Vi har den 25-01-2024 modtaget en ansøgning om tilladelse til opførelse af hestestald på 128 m² på ejendommen matr.nr. 4K, Sejet By, Uth, beliggende Nørremarksvej 21, 8700 Horsens.

Byggeriet ligger i landzone og kræver derfor landzonetilladelse.



Afgørelse

Der meddeles tilladelse til det ansøgte.

Afgørelsen, der har indsigelsesfrist den **6. marts 2024**, vil blive offentliggjort på Horsens Kommunes hjemmeside.

Beskrivelse og begrundelse

Nyopførelse af hestestald på 128 m², hvor længdefacaden er beliggende 2,5 meter fra skellet mod nord. Gavlene på bygningen vender mod øst og vest. Bygningen opføres i en etage med sadeltag. Bygningen beklædes med tagpap og træ på tag og bygningssider. Bygningen ligger 20-25 meter fra eksisterende bebyggelse på ejendommen. Bygningen er beliggende inden for eksisterende have areal på ejendommen. Mod vest er der et areal til hesteafgræsning mv.

Find os

Teknik og Miljø
Byg, Erhverv og BBR
Chr M Østergaards Vej 4
8700 Horsens

Kontakt os

Telefon: 76 29 29 29
[Hjemmeside: horsens.dk](http://hjemmeside.horsens.dk)

Følg os på

Facebook
LinkedIn
Instagram

Opførelsen af bygningen vurderes normalt og forventeligt for byggeri i landzonen. Der er ingen kommuneplanramme eller lokalplan for området.

Det er kommunens samlede vurdering, at tilladelsen til bygningen ikke tilsidesætter hensyn, som skal varetages ved landzoneadministrationen, herunder hensyn til landskab, natur, miljø, planlægning eller naboer, og at tilladelsen ikke er i strid med Planlovens overordnede formål eller intentioner.

Landzonetilladelser (PL §35)

Jf. bekendtgørelse om administration af planloven i forbindelse med internationale naturbeskyttelsesområder samt beskyttelse af visse arter*, skal der forud for meddelelse af landzonetilladelse foretages en vurdering af, om aktiviteten kan påvirke et internationalt beskyttet område (Natura 2000-område) væsentligt, eller beskadige eller ødelægge yngle- eller rasteområder for strengt beskyttede arter (bilag IV arter).

*Planhabitatbekendtgørelsen

Bekendtgørelse nr. 1383 af 26. november 2016

Der kan kun meddeles afgørelse, hvis det vurderes, at projektet ikke medfører:

- Skade af arter eller naturtyper som indgår i udpegningsgrundlaget for Natura 2000- områder.
- Indskrænkelse eller forringelse af egnede yngle- eller rastesteder for bilag IV-arter i området.

Natura 2000

Der er vedtaget en Natura 2000-plan for området. Natura 2000-planens målsætning er bindende for myndigheden og skal anvendes ved konsekvens vurdering ved myndighedsudøvelse jf. habitatbekendtgørelsen. Udpegningsgrundlaget for området fremgår af Miljøstyrelsens hjemmeside.

Alene på baggrund af den store afstand til det internationale naturbeskyttelsesområde og projektets beskedne omfang er det Horsens Kommunes vurdering, at det kan udelukkes, at projektet kan skade arter eller naturtyper, som udgør udpegningsgrundlaget for Natura 2000-området.

Bilag IV-arter

En række arter af planter og dyr, de såkaldte bilag IV-arter, er omfattet af en særlig streng beskyttelse i alle EU-medlemsstater herunder Danmark. Det gælder for dyrearterne, at der er et generelt forbud mod at beskadige eller ødelægge yngle- og rasteområder i deres naturlige udbredelsesområde, mens der for plantearterne er forbud mod at ødelægge dem. Forbuddet gælder uanset om disse dyr og planter findes inden for eller uden for beskyttede naturområder.

Horsens Kommune har ikke kendskab til, at der findes dyrearter eller plantearter, som er optaget på habitatdirektivets bilag IV, i projektområdet. Dvs. der er ikke gjort fund af bilag IV-arter ved kommunens besigtigelser, eller fundet registreringer på Arter.dk eller Naturbasen.dk.

I lokalområdet (radius 10-15 km) er der kendskab til forekomst af følgende bilag IV arter:

Flagermus har potentielle yngle- og rasteområder i ældre løvtræer med hulheder, spættehuller eller sprækker samt i ejendomme med utætte tagkonstruktioner eller andre hulheder.

Det er ikke tilladt at ødelægge egnede yngle- eller rastesteder for bilag IV-arter (jf. Habitatbekendtgørelsens § 10). Det er heller ikke tilladt at dræbe eller indfange flagermus (jf. Artsfredningsbekendtgørelsens § 10).

Det er altid er bygherrers ansvar at kontakte Miljøstyrelsen, såfremt der er kendskab til eller mistanke om, at der er flagermus i bygninger, som skal rives ned eller i træer, der bliver fældet.

Ansøger har oplyst, at der fældes maksimalt 3 løvtræer i forbindelse med det ansøgte. Ansøger har ligeledes oplyst, at der ikke er observeret flagermus i området.

Det ansøgte opføres på et haveområde, hvor der har stået 3 løvtræer. Disse træer vil være fældede, inden det ansøgte påbegyndes. Indenfor nærområdet er der mange andre ældre løvtræer. Der er ingen kendte observationer af flagermus indenfor byggefeltet.

Odder har potentielle yngle- og rasteområder langs uforstyrrede vandløb, søer, moser og fjordområder. Der sker ingen påvirkning af sådanne uforstyrrede områder i forbindelse med det ansøgte.

Stor vandsalamander har potentielle yngle- og rasteområder i vandhuller og søer. Arten overvintrer på land, som regel i skove eller haver. Der sker ingen påvirkninger af vandhuller eller søer i forbindelse med det ansøgte.

Grøn mosaikguldsmed yngler primært i vandhuller og søer med krebseklo, som er værtsplante for æggene af grøn mosaikguldsmed. Der sker ingen påvirkning af vandhuller med krebseklo i forbindelse med det ansøgte.

Spidssnudet frø har potentielle yngle- og rasteområder i vandhuller og søer der ligger i tilknytning til fugtige områder f.eks. i et sammenhængende naturområde med eng eller mos

hvor frøerne kan finde føde i nærheden af ynglevandhullerne. I Horsens Kommune er arten

kun registreret vest for E45 og ved Hovedgård og Hatting. Der sker ingen påvirkninger af vandhuller eller søer der ligger i tilknytning til større, fugtige områder i forbindelse med det ansøgte.

Strandtudse har potentielle yngle- og rasteområder i solbeskinnede vandhuller med lav vandstand. Som oftest temporære vandhuller eller vandhuller med nøgne kanter opstået i forbindelse med grusgravning. Arten er desuden salttolerant til et vist niveau og kan yngle i saltvand. I Horsens Kommune er arten kun registreret på Endelave og i forbindelse med en gammel grusgrav i nærheden af Nim. Der sker ingen påvirkninger i områder med grusgrave eller strand i forbindelse med det ansøgte.

Det er derfor Kommunens samlede vurdering, at projektet ikke vil påvirke yngle- eller rasteområder for de ovenfor nævnte arter.

Samlet vurdering vedr. udpegningsgrundlag og bilag IV-arter

Horsens Kommune vurderer således samlet, at projektet ikke medfører:

- Skade af arter eller naturtyper som indgår i udpegningsgrundlaget for Natura 2000- områder.
- Beskadige eller ødelægge yngle- eller rasteområder i det naturlige udbredelsesområde for de dyrearter – eller ødelægge de plantearter, der er optaget på habitatdirektivets bilag IV.

Øvrige forhold vedrørende naturtemaer

Vandløbsloven

Bygherre bør gøres opmærksom på, at området kan være drænet, og at eventuelle dræn i forbindelse med byggemodningen skal håndteres, således at drænene stadig er i funktion, medmindre det kan fastslås, at drænene ikke afvander arealer uden for byggemodningsområdet.

Naturbeskyttelsesloven – beskyttet natur

Der gøres opmærksom på, at der i en afstand af 66 meter ligger et vandløb beskyttet af naturbeskyttelseslovens § 3. Projektets aktiviteter må ikke medføre, at der sker en tilstandsændring i det beskyttede areal.

Lovgrundlag

Tilladelsen meddeles på baggrund af planlovens § 35 stk. 1.

Planloven: Bekendtgørelse af lov om planlægning, LBK nr. 1157 af 1. juli 2020 (Oprindeligt lov nr. 388 af 6. juni 1991).

Bemærk

Tilladelsen bortfalder, hvis den ikke udnyttes inden 5 år.

Tilladelsen fritager ikke for at indhente tilladelser efter anden lovgivning.

Landzonetilladelsen må ikke udnyttes, før der er givet Byggetilladelse.

Tilladelsen skal offentliggøres, inden der kan tages stilling til, om der kan meddeles byggetilladelse.

Diverse

Sagen har ikke været i naboorientering, idet den vurderes af underordnet betydning for naboerne.

Kontakt

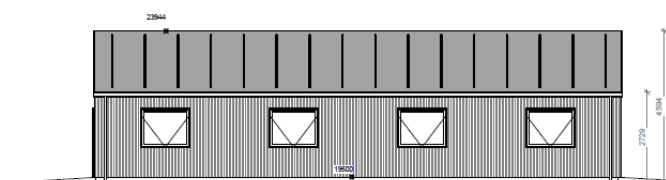
Hvis der er spørgsmål til sagen, kan jeg kontaktes på nedenstående mail eller telefon i tidsrummet mandag, tirsdag og onsdag kl. 9-15, torsdag kl. 9-17 og fredag kl. 9-13. Der er lukket alle dage kl. 12.00-12.30 samt torsdag kl. 14.30-15.00.

Ønsker du et møde, skal du kontakte mig, så vi kan aftale et tidspunkt.

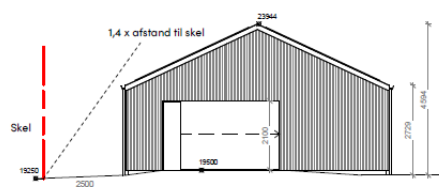
Kopi af afgørelsen er sendt til

natur@dof.dk; dnhorsens-sager@dn.dk; miljoudvalg@kano-kajak.dk; horsens@dof.dk;

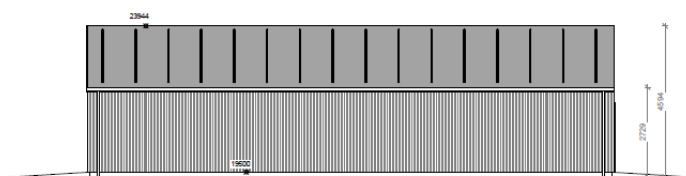
Bilag:



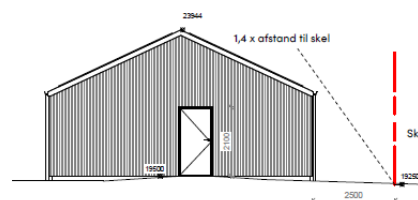
Facade mod sydvest
Mål 1 : 100



Facade mod nordvest
Mål 1 : 100



Facade mod nordøst
Mål 1 : 100



Facade mod sydøst
Mål 1 : 100



Med venlig hilsen

Anders Houmann Blok
Byggesagsbehandler

Telefon direkte: 76 29 25 84
Mail: ahbl@horsens.dk

Husk, at du ikke bør sende følsomme eller fortrolige oplysninger til os på mail.
Det gælder f.eks. cpr-nummer, helbredsmæssige eller økonomiske oplysninger.
[Læs, hvad du i stedet kan gøre på www.horsens.dk/sikkermail](http://www.horsens.dk/sikkermail)

Klagevejledning, planloven

Hvis du ønsker at klage over denne afgørelse, kan du klage til Planklagenævnet. Klagen skal være indgivet senest 4 uger efter dateringen på den afgørelse, du klager over.

Du klager via Klageportalen, som du finder via www.naevneneshus.dk. Du logger på Klageportalen med Mit-ID. En klage er indgivet, når den er tilgængelig for Horsens Kommune via klageportalen. Når du klager, skal du, som borger, betale et gebyr på 900,- kr. For virksomheder, organisationer og offentlige myndigheder er gebyret på 1.800,- kr.

I Klageportalen sendes din klage automatisk først til Horsens Kommune. Hvis Horsens Kommune fastholder afgørelsen, sender kommunen klagen videre til behandling i nævnet via klageportalen. Du vil få besked om dette.

Planklagenævnet afviser din klage, hvis du sender den uden om klageportalen, medmindre du forinden er blevet fritaget for brug af klageportalen. Hvis du ønsker fritagelse, skal du sende en begrundet anmodning til Horsens Kommune. Horsens Kommune videresender herefter din anmodning til nævnet, som træffer afgørelse om, hvorvidt du kan fritages. Se betingelserne for at blive fritaget [her](#).

Hvis kommunens afgørelse ønskes prøvet ved en domstol, skal sagen være anlagt inden seks måneder efter afgørelsen er meddelt jf. planlovens § 62, stk. 1.

Du kan læse mere om klageprocessen [her](#).