

Aktiviteter i naturen på tværs af de tre kommuner d. 29. april 2023

Vi har arrangeret en lang række aktiviteter i løbet af dagen for at vise noget af alt det, som det storslåede Horsens Fjord-område byder på. Måske har du lyst til at komme med på en vandretur, lave naturbingo med familien, dykke ned i kulturhistorien eller måske krydse fjorden til vands.

Få overblikket over dagens program

- Kl. 11-12 Den officielle indvielse ved Borre Knob
- Kl. 10-16 Cykelture på egen hånd. Cykelfærgen Alrø-Snaptun sejler non-stop i dette tidsrum
- Kl. 09.30 Vandreture på sydsiden af fjorden (bus ud – og 10.30 vandre tilbage)
- Kl. 10.00 Vandreture på nordsiden af fjorden (bus ud – og 10.45 vandre tilbage)
- Kl. 12.30 Borre Knob rundt
- Kl. 13.00 Bisholt rundt
- Kl. 14.00 Guidet cykeltur mellem Sundet og Haldrup
- Kl. 14.00 Snaptun rundt
- Kl. 14.00 Gylling bys historie
- Kl. 14.00 Ålstrup rundt
- Kl. 14.00 Ørting / Oldermannshøjen
- Kl. 14.00 Kornets vugge
- Kl. 14.00 De Dødes Landskab
- Kl. 14.00 Husodde Strand - familietur med naturbingo

Se beskrivelserne af alle turene på de følgende sider eller tjek vores hjemmeside horsens.dk/HorsensFjord



Vidste du...

...at vandreruten Horsens Fjord er næsten 60 km lang og går hele vejen omkring fjorden gennem de tre fjordkommuner?




...at hvis du hellere vil cykle, har vi afmærket en ny cykelrute: Cykelruten Horsens Fjord. Ruten har både asfalt- og grusbelægning.



...at du kan krydse fjorden både på gåben og på cykel med cykelfærgen? Den sejler i sommerferien og i weekender i sommermånederne mellem Alrøs sydspids og Hjarnø. Fra Hjarnø er der videre færgefart til Snaptun

...at hvis du har lyst til at dykke ned i de mange forskellige muligheder, der er for at opleve fjordlandskabet, kan du se mere på www.oplevhorsensfjord.dk



Turbeskrivelser

(Se kortet over aktiviteter på sidste side)

Officiel indvielse ved Borre Knob

Den officielle indvielse med taler og snoreklip finder sted ved Borre Knob fra kl. 11.

Før det røde bånd klippes, er der taler ved borgmestrene fra vores tre kommuner og en repræsentant for de mange lodsejere, som har bidraget til, at ruten kunne realiseres.

Mødested: På plænen nær p-pladsen på Borre Knob, Søborgvej 20, Juelsminde kl. 11-12

Tag en tur over fjorden med cykelfærgen Alrø-Snaptun

Cykelfærgen sejler denne dag non-stop i tidsrummet kl. 10-16, så du kan krydse fjorden og komme hele vejen rundt. Den lille færge sejler mellem Alrøs sydspids og Snaptun og medbringer gående gæster og gæster med cykel. I Snaptun lægger færgen til øst for Hjarnøfærgens færgeleje.

Der er plads til 12 gæster inkl. cykler pr. færgetur. Hver tur tager 15 minutter.

Det er ikke muligt at reservere plads på forhånd. Der tages forbehold for begrænset kapacitet.

Guidet cykeltur mellem Sundet og Haldrup

Vi fejrer, at vi netop har fået afmærket den sammenhængende cykelrute Horsens Fjord, ved at invitere dig med ud på en guidet cykeltur på en del af ruten.

Vi starter ved Sundet ved Horsens, hvor Nørrestrand løber ud i Horsens Fjord. Den første del af turen bevæger sig gennem Horsens by, hvorefter vi cykler i vandkanten langs fjorden mod Haldrup. Nær Haldrup tager vi en lille pause, mens vi nyder den meget smukke udsigt over fjorden. Herefter vender vi snuderne hjemad og cykler samme vej tilbage.

Du har mulighed for at starte turen sammen med os og fortsætte videre i eget tempo, hvis du har mod på mere. Måske vil du hele fjorden rundt?

Mødested: Sundet Parkeringsplads, nord for Strandpromenaden 50, Horsens. Hvis ikke du kommer cyklende, kan du parkere bilen ved Langelinie

Mødetidspunkt: Kl. 14.00

Længde: ca. 20 km. tur/retur

Praktisk: Husk cykel og evt. hjelm og vanddunk. Turen foregår på både asfalt og grus.

Officiel indvielse Kl. 11-12

Cykelfærgen Alrø- Snaptun Kl. 10-16

Guidet cykeltur Kl. 14.00

Bustur og vandring 4 forskellige ture

Bustur ud – vandretur tilbage

Har du lyst til at opleve en bid af Vandreruten Horsens Fjord på indvielsesdagen? Vi kører dig med bus ud, og du vandrer tilbage. I bussen får du et kort, som du kan vandre efter. Undervejs på ruten skal du følge de røde afmærkninger til Vandreruten Horsens Fjord.

Med i bussen er en af vores gåtursguider, som på busturen kan svare på eventuelle spørgsmål, og som sikrer, at du kommer godt fra start.

På vandreturene får du mulighed for både at vandre helt kystnært i vandkanten langs fjorden og i det bakkede fjordlandskab, hvor du belønnes med fantastiske kik ud over fjorden og øerne Vorsø, Alrø og Hjarnø.

1. Gå fra Sondrup Strand til Husodde Strand (busafgang fra Husodde Strand)

Turen foregår på Vandreruten Horsens Fjord på den nordlige side af fjorden.

Turen starter med en bustur til Sondrup Strand (Sondrupvej), hvor du sættes af, og vandreturen starter.

Mødested (start- og slutsted): Bussen holder ved krydset, hvor Elbæk Skovvej krydser Husoddevej. Der er parkeringsmulighed langs Elbæk Skovvej.

Mødetidspunkt: Bussen kører kl. 10.00

Længde: Turen på den nordlige side af fjorden er ca. 16 km lang.

Pris og tilmelding: Busturen koster 30 kr. Husk at købe billet på horsens.dk/HorsensFjord

Praktisk: Dele af ruten ligger på trampestier, så derfor anbefales fornuftigt fodtøj. Turen er ikke velegnet til barnevogn mm.

2. Gå fra Husodde Strand til Sondrup Strand (busafgang fra Sondrup Strand)

Turen foregår på Vandreruten Horsens Fjord på den nordlige side af fjorden.

Turen starter med en bustur til Husodde Strand, hvor du sættes af, og vandreturen starter.

Mødested (start- og slutsted): Bussen tager dig med fra parkeringspladsen ved Sondrup Strand (Sondrupvej).

Mødetidspunkt: Bussen kører kl. 10.45

Længde: Turen på den nordlige side af fjorden er ca. 16 km lang.

Pris og tilmelding: Busturen koster 30 kr. Husk at købe billet på horsens.dk/HorsensFjord

Praktisk: Dele af ruten ligger på trampestier, så derfor anbefales fornuftigt fodtøj. Turen er ikke velegnet til barnevogn mm.

Gå på nordsiden:

Fra Sondrup Strand til Husodde Strand Kl. 10.00

Gå på nordsiden:

Fra Husodde Strand til Sondrup Strand Kl. 10.45

3. Gå fra Glud til Boller Nederskov (busafgang fra Boller Nederskov)

Turen foregår på Vandrerruten Horsens Fjord på den sydlige side af fjorden.

Turen starter med en bustur fra Boller Nederskov til Glud, hvor du sættes af, og vandreturen starter. Du har i Glud mulighed for at tage en afstikker ad den gule rute mod Borre Knob og deltage i den officielle borgmesterindvielse af Vandrerruten Horsens Fjord kl. 11.

Mødested (start- og slutsted): Parkeringspladsen ved Boller Nederskov, Boller Slotsvej

Mødetidspunkt: Bussen kører kl. 9.30

Længde: Turen på den sydlige side af fjorden er 15 km lang. Vælger man turen op omkring Borre Knob, er den samlede længde ca. 19 km

Pris og tilmelding: Busturen koster 30 kr. Husk at købe billet på horsens.dk/HorsensFjord

Praktisk: Dele af ruten ligger på trampestier, så derfor anbefales fornuftigt fodtøj. Turen er ikke velegnet til barnevogn mm.

4. Gå fra Boller Nederskov til Glud (Busafgang fra Glud Museum)

Turen foregår på Vandrerruten Horsens Fjord på den sydlige side af fjorden.

Turen begynder med en bustur fra Glud Museum til Boller Nederskov, hvor du sættes af, og vandreturen starter.

Du har i Glud mulighed for at tage en afstikker ad den gule siderute mod Borre Knob.

Mødested (start og slutsted): Parkeringspladsen ved Glud Museum, Museumsvej, på modsatte side af museets hovedindgang

Mødetidspunkt: Bussen kører kl. 10.30

Længde: Turen på den sydlige side af fjorden er 15 km lang. Vælger man turen op omkring Borre Knob er den samlede længde ca. 19 km.

Pris og tilmelding: Busturen koster 30 kr. Husk at købe billet på horsens.dk/HorsensFjord

Praktisk: Dele af ruten ligger på trampestier, så derfor anbefales fornuftigt fodtøj. Turen er ikke velegnet til barnevogn mm.

Gå på sydsiden:

Fra Glud til Boller
Nederskov
Kl. 9.30

Gå på sydsiden:

Fra Boller Neder-
skov til Glud
Kl. 10.30

Borre Knob rundt

Kom med på en guidet tur rundt om Borre Knob, hvor Hedensted Kommunes naturvejleder, Jesper Hilding Thomsen, fortæller om naturen, landskabet og stedet Borre Knob – for både børn og voksne.

Undervejs fortæller repræsentant fra Friluftsrådet, Jan Karnøe, om ålegræsplantning og stenrev i Horsens Fjord. Bliv klogere på hvad der sker - på land, til vands og i luften. Borre Knob er en siderute på den samlede vandrerute omkring Horsens Fjord.

Mødested: Den offentlige parkeringsplads ved Konferencecenter Borre Knob, Søborgvej 20, 7130 Juelsminde

Mødetidspunkt: Kl. 12.30

Længde og varighed: Turen er ca. 2,5 km. lang og varer ca. 1,5 time

Praktisk: Turen er egnet til barnevogne. Husk fornuftigt fodtøj.

Bisholt rundt

Kom med på en guidet tur ved Lindegården og Bisholt Mose, hvor Jens Kjær fra Glud Museum fortæller om kulturlandskabet og gårdens historie. En af Hedensted Kommunes biologer vil være med til at fortælle om naturen i mosen. Lindegården er en siderute til den samlede Vandrerute Horsens Fjord.

Mødested: Lindegårdsvej 7, 7130 Juelsminde

Mødetidspunkt: Kl. 13.00

Længde og varighed: Turen er ca. 2,5 km lang og varer ca. 1,5 time

Praktisk: Husk fornuftigt fodtøj

Snaptun rundt

Tommy Christensen fra Snaptun Lokalråd inviterer på en vandretur rundt om Snaptun.

Turen går fra havnen til Hesteodde. Langs nordkysten ligger flere sommerhusområder. Turen går tilbage til havnen syd om Snaptun og forbi Tønballe. Retur langs stranden tilbage til havnen.

Mødested: Parkeringspladsen ved Snaptun Strandvej 15

Mødetidspunkt: Kl. 14.00

Længde: Turen er ca. 4,5 km.

Praktisk: Husk fornuftigt fodtøj

Gylling bys historie

Kom med på guidet gåtur i Gyllings gader med Rasmus Toftegaard fra Gylling Lokalråd og Jørgen Hansen fra Fritidsskolen.

Borre Knob rundt Kl. 12.30

Bisholt rundt Kl. 13.00

Snaptun rundt Kl. 14.00

Gylling bys historie Kl. 14.00

Gylling er en usædvanligt stor landsby med mange aktiviteter og en spændende historie. Baggrunden som havn for Kongevejs-forbindelsen mellem Jylland og Fyn/Sjælland og naturrigdom sikrede enestående grundlag for bønder, handel og håndværk. Måske også som baggrund for nutidens bredt funderede sociale aktivitetsniveau.

Gyllings huse afspejler de mange funktioner, som har været helt naturlige i en bydannelse af Gyllings størrelse. Et grønt partnerskab i regi af Gylling lokalråd og en lang række af byens foreninger arbejder på at kunne formidle Gylling bys historiske huse.

Mødested: Gylling Mølle, Gylling Østergade 4, 8300 Odder

Mødetidspunkt: Kl. 14.00

Længde: Turen er på ca. 1,5 km i Gyllings gader

Praktisk: Husk fornuftigt fodtøj

Ålstrup rundt og krible-krable-dyr i dammen

Et grønt partnerskab i regi af Frysehusforeningen, lodsejere og grønne organisationer har indrettet en vandrerute fra det gamle frysehus med formidling af Ålstrups historie. En vandresti fører dig rundt i landsbyen og med forbindelse til Fugledam, hvor der er indrettet en platform i dammen til ophold og naturundersøgelser.

Grejbanken ved Fugledam bliver åbnet for børn og barnlige sjæle, som har lyst til at undersøge krible-krable-dyrene i vandet.

Inge Jensen og Holger Lykke, Frysehusforeningen, og Inger Nysom er guider på denne tur.

Mødested: Frysehuset, Halkærvej 2, 8300 Odder

Mødetidspunkt: Kl. 14.00

Praktisk: Husk fornuftigt fodtøj

Ørting/Oldermandshøjen og geder på græs

Tag med på vandretur og klap de græssende geder. Kom og få svar på, hvorfor der står så mange sten på udsigtspunktet ved Oldermandshøjen.

Med Poul Henning Jensen fra Ørting-Falling Lokalråd som guide går vandreturen til Oldermandshøjen, hvorefter der er taler, kaffe og kage ved FDF's bålhytte i Ørting.

Ved Oldermandshøjen har et grønt partnerskab i regi af Ørting-Falling Lokalråd sammen med Oldermandslauget, lodsejere m.fl. indrettet området med henblik på øget biodiversitet, og her er gederne Bolette, My, Sandra og Althea sat på græs, så de kan hjælpe med at holde uønsket opvækst nede.

Mødested: Ved sognehuset, Bilsbækvej 34, 8300 Odder

Mødetidspunkt: Kl. 14.00-17.00

Længde og praktik: Der er to vandreture – den lange på 2 km og den korte på 1 km. Der bliver arrangeret kørsel for gangbesværede fra Ørting til Oldermandshøjen.

Praktisk: Husk fornuftigt fodtøj

Ålstrup rundt Kl. 14.00

Oldermandshøjen Kl. 14.00

Kornets Vugge

Vandreruten Horsens Fjord er planlagt med stor velvilje fra berørte lodsejere - heriblandt Sejet Planteforædling, som arbejder med at forædle korn og bælgplanter til fødevarer og foder til husdyr.

På turen fortæller guiderne Ane Louise Kreutzfeldt og Jens Bagge fra Sejet Planteforædling og Bendt Nielsen om de særprægede markfelter på gårdens arealer; og vi vandrer en tur langs stranden, hvor der er etableret spange over vandløb og en trappe op over kystskrænten.

Mødested: Nørremarksvej 67, 8700 Horsens

Mødetidspunkt: Kl. 14.00

Praktisk: Husk fornuftigt fodtøj

De Dødes Landskab

Vi skal på en vandring i de dødes landskab mellem gravhøje fra bronzealderen og de tidlige bondesamfund fra stenalderen, mens vi nyder den skønne natur ved fjorden. De spor, gravmonumenterne har efterladt, er med til at tegne et billede af vore forfædres liv og død. Vi skal også høre om bøndernes bopladser, der er 5500 år gamle, og se flintredskaber og keramik, som bondebefolkningen efterlod sig. Vi vil høre om en bronzealderkrigers sidste hvilested. En grav, der var smukt konstrueret af sten, så den kan rumme en kiste i form af en slank stammebåd. I båden var den døde blevet gravlagt med en smuk stridsøkse, en flintdolk og et bronzesværd.

Marie Rasmussen og Lone Seeberg fra Museum Horsens guider dig på denne tur.

Mødested: Bollervej 87, 8700 Horsens

Mødetidspunkt: Kl. 14.00

Praktisk: Husk fornuftigt fodtøj

Husodde Strand - familietur med naturbingo

Kom med på denne tur for børn og voksne langs Husodde Strand på fjordens nordside. Mød op med dit hold og få udleveret jeres naturbingo-spilleplade, hvor I krydser af, hvad I finder af de spændende naturfænomener, vi har sat på pladen. Har du nogensinde hørt om en marmorkuglegalhveps? Kan du kende en hjertemusling, og ved du hvor Abetræet ligger væltet ud i vandet? Vi går på opdagelse sammen med naturvejleder Sofie Kvist fra Horsens Kommune.

Mødested: Parkeringspladsen ved Husodde Strand, Husoddevej 85, 8700 Horsens

Mødetidspunkt: Kl. 14.00

Praktisk: Den første del af turen er velegnet til barnevogn mm., men der vil være mulighed for at gå ned på stranden frem for stien. Den sidste del af turen er ikke egnet til hjul, men det vil være frit, hvor længe du går med, og hvorvidt du følges med naturvejlederen. Du kan lave naturbingo i dit eget tempo og sagtens blot på den første del af ruten. Husk fornuftigt fodtøj.





Kornets Vugge Kl. 14.00

De Dødes Landskab Kl. 14.00

Husodde Strand Kl. 14.00

Indvielse af cykel- og vandreruter om Horsens Fjord den 29. april 2023



-  Cykelrute
-  Hovedvandreruter
-  Busstop for vandreture
-  Lokaliteter med aktiviteter

