

# Vinter- og renholdelsesregulativ

## Veje, stier og pladser





## Indholdsfortegnelse

1 Alment – vintervedligehold og renholdelse .....	3
2 Vintervedligeholdelse – offentlige veje, stier mv. ....	4
2.1 Kommunens pligter – kommuneveje og offentlige stier mv., der administreres af Kommunalbestyrelsen .....	4
2.1.1 Snerydning .....	4
2.1.2 Glatførebekæmpelse .....	5
2.2 Grundejerens pligter – offentlige fortove og stier mv., der administreres af kommunalbestyrelsen .....	5
2.2.1 Snerydning .....	6
2.2.2 Glatførebekæmpelse .....	6
2.3 Grundejerens pligter – private fællesveje .....	6
2.3.1 Private fællesveje og stier .....	6
2.3.2 Nærmere bestemmelser om udførelsen .....	7
3 Renholdelse – offentlige veje, stier mv. ....	8
3.1 Kommunens pligter – kommuneveje og offentlige stier mv., der administreres af kommunalbestyrelsen .....	8
3.1.1 Renholdelse .....	8
3.2 Grundejerens pligter – offentlige fortove og stier mv., der administreres af kommunalbestyrelsen .....	8
3.2.1 Renholdelse .....	9
3.3 Grundejerens pligter – private fællesveje .....	9
3.3.1 Private fællesveje og stier .....	9
3.3.2 Nærmere bestemmelser om udførelsen .....	10
Bilag A. Vinterklasser, vejtyper, servicemål og metoder .....	12
Bilag A1. Kommuneveje hvor der ikke udføres snerydning / glatførebekæmpelse .....	15
Bilag B. Vinterklasser, stityper, servicemål og metoder .....	16
Bilag B1. Offentlige stier og fortove, der administreres af kommunalbestyrelsen, hvor der ikke udføres snerydning /glatførebekæmpelse .....	20
Bilag B2. Offentlige stier og fortove, hvor det pålægges jernbanemyndigheden at gennemføre snerydning, glatførebekæmpelse og renhold.....	21
Bilag B3. Byer og bymæssigt bebyggede områder i Horsens Kommune, hvor det påhviler ejerne af ejendomme der grænser op til en privat fællesvej eller sti, at gennemføre snerydning, glatførebekæmpelse og renhold på vejen eller stien .....	22
Bilag B4. Fortegnelse over de private fællesveje og stier hvor Horsens Kommune varetager snerydning, glatførebekæmpelse og renhold.....	24
Bilag C. Kommunens vinterberedskab.....	25
Bilag D1. Oversigtskort veje og link til detailkort .....	26
Bilag D2. Oversigtskort stier mv. og link til detailkort .....	27
Bilag E. Skitser over grundejernens forpligtelser til snerydning, glatførebekæmpelse og renholdelse .....	28
Bilag F. Rydning af sne, glatførebekæmpelse og renholdelse i gågader .....	34
Bilag G. Definitioner .....	35



## 1 Alment – vintervedligehold og renholdelse

I henhold til "[Lov om offentlige veje](#)", § 62, har kommunen pligt til:

- at sørge for snerydning,
- at træffe foranstaltning mod glat føre og
- at sørge for renholdelse

på kommuneveje og offentlige stier, der administreres af kommunalbestyrelsen.

Nærmere regler for gennemførelse af disse aktiviteter fremgår af dette regulativs afsnit 2 og 3.

Efter § 64 i samme lov har kommunen for byer og bymæssige områder bestemt, at grundejere, hvis ejendom grænser til kommuneveje eller offentlige stier, der administreres af kommunalbestyrelsen, skal:

- snerydde,
- glatførebekæmpe og
- renholde

fortov og sti ud for ejendommen, som nærmere beskrevet i dette regulativs afsnit 2 og 3.

Endvidere har kommunen i henhold til § 8, 23, 79 m.fl. i "[Lov om private fællesveje](#)" bestemt, at visse private fællesveje:

- skal ryddes for sne
- glatførebekæmpes og
- renholdes

af grundejerne, som beskrevet efterfølgende i afsnit 2 og 3.

Alle ovenstående beslutninger er truffet efter forhandling med politiet i overensstemmelse med nævnte lovgivning.

Kommunevejene og de offentlige stier, der administreres af kommunalbestyrelsen er opdelt i vinterklasser. Disse klasser knytter sig til forskellige servicemål, der afhænger af vejens og stiens betydning for færdsels afvikling. Nærmere beskrivelse af klasser med tilhørende servicemål fremgår af [bilag A](#) og [bilag B](#).

Oversigtskort eller lister, links mv. med oplysninger om kommuneveje og offentlige stier, der administreres af kommunalbestyrelsen mv., fremgår af [bilag D1](#) og [bilag D2](#).



## 2 Vintervedligeholdelse – offentlige veje, stier mv.

### 2.1 Kommunens pligter – kommuneveje og offentlige stier mv., der administreres af Kommunalbestyrelsen

Snerydningen og bekæmpelse af glat føre på kommuneveje og offentlige stier, der administreres af kommunalbestyrelsen, er tilrettelagt, iværksættes og udføres med udgangspunkt i følgende regler, der er forhandlet med politiet.

Indsatsen ved snerydning og glatførebekæmpelse iværksættes og udføres ud fra en konkret behovsvurdering og er tilrettelagt ud fra, at de anførte servicemål, som fremgår af bilag A hhv. bilag B, kan opfyldes i prioriteret rækkefølge. I situationer, hvor servicemålene ikke kan opretholdes, prioriteres indsatsen der hvor det vurderes vigtigst af hensyn til færdselens afvikling hhv. trafikikkerheden.

Kommunens vinterberedskab er etableret i perioden fra 15. oktober til 15. april, med mindre særlige vinterforhold nødvendiggør en længere beredskabsperiode.

Snerydningen og bekæmpelse af glat føre på offentlige veje, stier og pladser iværksættes efter nærværende regulativ godkendt af politiet.

Beredskabet er etableret i tiden 15. oktober til 15. april, med mindre særlige vinterforhold nødvendiggør en længere beredskabsperiode.

Prioriteringsplanen vil blive revideret før hver vintersæson.

#### 2.1.1 Snerydning

Snerydning iværksættes som angivet i [bilag A](#) og [bilag B](#).

Snevolde ved offentlige vejtilslutninger søges skubbet til side inden arbejdet afsluttes. Kommunen fjerner dog ikke snevolde ved indkørsel til ejendomme eller i almindelighed ud for private fællesveje.

Kommunen rydder ikke sne på indkørselsarealer til ejendomme.

Kommunen søger så vidt muligt at undgå, at sne under rydningen kastes ind på arealer, hvor snerydning påhviler grundejeren. Såfremt denne situation alligevel opstår, skal sneen fjernes af grundejeren.

Bortkørsel af sne foretages normalt ikke. Det kan dog af hensyn til den kollektive trafik være nødvendigt, at bortkøre sne fra stoppesteder og smalle gader m.m. Dette vil da blive gjort i nødvendigt omfang.

På enkelte veje og stier har kommunen besluttet ikke at udføre snerydning. De konkrete veje og stier fremgår af [bilag A1](#) og [bilag B1](#). Fortegnelse over disse veje og stier kan ændres administrativt i overensstemmelse med Vejlovens §62, stk. 3 og stk. 4.



Påkrævede ændringer i perioden fra 10. oktober til 15. april annonceres på Horsens Kommunes hjemmeside [www.horsens.dk](http://www.horsens.dk).

### 2.1.2 Glatførebekæmpelse

Glatførebekæmpelse iværksættes som angivet i [bilag A](#) og [bilag B](#).

På **klasse I** veje saltes præventivt. Det tilstræbes således, at der saltes inden der bliver glat, hvorfor saltning på disse veje kan iværksættes på alle tider af døgnet.

Kommunen glatførebekæmper ikke på indkørselsarealer til ejendomme.

På enkelte veje og stier har kommunen besluttet ikke at udføre glatførebekæmpelse. De konkrete veje, vejstrækninger og stier fremgår af [bilag A1](#) og [bilag B1](#).

## **2.2 Grundejerens pligter – offentlige fortove og stier mv., der administreres af kommunalbestyrelsen**

Det påhviler altid grundejer at fjerne istapper og sne, der risikerer at falde ned fra tage på vej eller sti, eller alternativt at opsætte forsvarlig afspærring.

Kommunen har efter forhandling med politiet bestemt, at grundejere, hvis ejendom i byer og bymæssige områder grænser op til kommunevej og offentlig sti, der administreres af kommunalbestyrelsen, skal:

- snerydde og
- glatførebekæmpe

fortov og sti som beskrevet i dette regulativs afsnit 2.2.1 og 2.2.2.

Med fortov og sti sidestilles færdselsarealer, der overvejende er bestemt for gående færdsel. Cykelstier, gangtunneler og –broer er ikke omfattet af pligten.

Nævnte pligt kan højst omfatte 10 m af de fortovs- og eller stiarealer, der ligger nærmest ejendommen målt fra belægningskant.

Hvor grundejeren ikke har direkte adgang til fortov og sti, påhviler pligten kun grundejeren, såfremt:

- arealet ligger i ubrudt forlængelse af en adgang til ejendommen fra en offentlig vej under samme vejmyndighed (fx ved en ejendom beliggende på en hjørnegrund).
- ejeren efter ansøgning har fået tilladelse til at etablere en adgang.

Der henvises til bilag E for skitser, der illustrerer rækkevidden af grundejernes forpligtelser til snerydning og glatførebekæmpelse.

Jernbaner med adgang fra ejendommen til vejen er ligeledes omfattet af denne pligt. Er adgangen alene til drift af anlægget, omfatter pligten kun strækningen ud for adgangen med et tillæg på 10 m til hver side af ejendommen.



Gågadeområder i kommunen sneryddes og glatførebekæmpes af grundejerne i en zone på højst 10 m langs ejendomme (målt vinkelret på ejendommen), som vist på [bilag F](#).

Øvrige arealer ryddes af Kommunen.

Sneen placeres hvor det er mest hensigtsmæssigt af hensyn til fremkommeligheden. Bliver det nødvendigt at bortkøre sneen, f.eks. på grund af langvarigt snefald eller hård frost, foretages og bekostes dette af kommunen.

### 2.2.1 Snerydning

Grundejerne har pligt til at rydde fortov og sti for sne snarest muligt<sup>1</sup> efter snefald.

Grundejeren har altid pligt til, at rydde:

- Trapper fra fortov til ejendom.
- Pladsen omkring brandhaner, beredskabsinstallationer og installationer til trafikregulering i færdselsarealet.

Snerydning udføres ved, at færdselsarealet på sti eller fortov sneryddes i færdselskrævende omfang ud for ejendommen snarest muligt<sup>1</sup> efter snefald. Snebunker henlægges på det resterende fortov eller sti, eller - i det omfang her ikke er plads - på den nærmeste del af vejbanen.

### 2.2.2 Glatførebekæmpelse

Grundejerne har pligt til, at træffe foranstaltninger mod glat føre på fortov og sti snarest muligt<sup>1</sup> efter førets indtræden.

Grundejeren har altid pligt til, at bekæmpe glat føre på trapper fra fortov til ejendom.

Glatførebekæmpelse udføres ved:

- at der udsprede vejsalt, grus, sand eller lignende på hele fortovets/stiens areal snarest muligt<sup>1</sup> efter førets indtræden.
- at grundejerne begrænser anvendelsen af andre kemiske optøningsmidler end almindelig vejsalt (NaCl) ved glatførebekæmpelse.

## **2.3 Grundejerens pligter – private fællesveje**

Det påhviler altid grundejer at fjerne istapper og sne, der risikerer at falde ned fra tage på vej eller sti, eller alternativt at opsætte forsvarlig afspærring.

### 2.3.1 Private fællesveje og stier

Grundejernes pligter omfatter her det samlede færdselsareal, således også kørebane, parkeringsarealer o. lign. Følgende er bestemt efter forhandling med politiet.

---

<sup>1</sup> Loven pålægger således grundejeren at snerydde og glatførebekæmpe snarest muligt efter snefald. Hvornår snerydning skal igangsættes vil dog altid afhænge af en konkret vurdering i hver enkelt sag.

Rets- og forsikringspraksis på området har givet en cirka tidsramme, hvor indenfor man – alt efter forholdene – kan forvente, at grundejeren har sneryddet og bekæmpet glat føre. Sædvanligvis vil tidsrammen være fra kl. 7.00 morgen (søndage kl. 8.00) til kl. 22.00 aften. Forskellige forhold kan dog ændre denne tidsramme, fx ved biografteater og restauranter, hvor der færdes mange mennesker sent om aftenen. Her skal ejerne også snerydde efter kl. 22.00, ligesom der skal være ryddet ved institutioner og arbejdspladser, som åbner før kl. 7.00 om morgenen.

**I byer og bymæssige områder mv.:**

Kommunen har bestemt, at grundejere hvis ejendom grænser til privat fællesvej eller –sti, og som fremgår af [bilag B3](#), skal:

- Snerydde, og
- Glatførebekæmpe

færdselsarealet, i overensstemmelse med nærværende regulativs afsnit 2.3.2.

Pligten er kun pålagt de vedligeholdelsesforpligtede grundejere, jf. privatvejslovens § 44, og omfatter kun ejere af ejendomme beliggende i byer eller bymæssige områder jf. [bilag B3](#).

**2.3.2 Nærmere bestemmelser om udførelsen****Snerydning**

Grundejerne skal rydde færdselsarealet for sne snarest muligt<sup>2</sup> efter snefald. Pladsen omkring brandhaner og installationer til trafikregulering skal altid holdes ryddet for sne.

Grundejeren har altid pligt til at rydde trapper til deres ejendom for sne.

Snerydning udføres ved:

- at færdselsarealet sneryddes i færdselskrævende omfang snarest muligt<sup>2</sup> efter snefald, og
- at snebunker henlægges på det resterende færdselsareal, eller uden for.

**Glatførebekæmpelse**

Grundejerne har pligt til, at træffe foranstaltninger mod glat føre på færdselsarealet snarest<sup>2</sup> efter førets indtræden.

Grundejerne har altid pligt til, at bekæmpe glat føre på trapper til sin ejendom.

Glatførebekæmpelse udføres ved:

- at der udspredes vejsalt, grus, sand e. lign. på hele færdselsarealet snarest muligt<sup>2</sup> efter førets indtræden.
- at grundejerne begrænser anvendelsen af andre kemiske optøningsmidler end almindelig vejsalt (NaCl) ved glatførebekæmpelse.

---

<sup>2</sup> Loven pålægger således grundejeren at snerydde og glatførebekæmpe snarest muligt efter snefald. Hvornår snerydning skal igangsættes vil dog altid afhænge af en konkret vurdering i hver enkelt sag.

Rets- og forsikringspraksis på området har givet en cirka tidsramme, hvor indenfor man – alt efter forholdene – kan forvente, at grundejeren har sneryddet og bekæmpet glat føre. Sædvanligvis vil tidsrammen være fra kl. 7.00 morgen (søndage kl. 8.00) til kl. 22.00 aften. Forskellige forhold kan dog ændre denne tidsramme, fx ved biografer og restauranter, hvor der færdes mange mennesker sent om aftenen. Her skal ejerne også snerydde efter kl. 22.00, ligesom der skal være ryddet ved institutioner og arbejdspladser, som åbner før kl. 7.00 om morgenen.



## 3 Renholdelse – offentlige veje, stier mv.

### 3.1 Kommunens pligter – kommuneveje og offentlige stier mv., der administreres af kommunalbestyrelsen

Renholdelse på kommuneveje og offentlige stier, der administreres af kommunalbestyrelsen, er tilrettelagt, iværksættes og udføres med udgangspunkt i følgende regler, der er forhandlet med politiet.

#### 3.1.1 Renholdelse

Renholdelse af alle kommunale vejarealer foretages periodisk af kommunen efter en fastlagt praksis, og når særlige forhold gør det påkrævet af hensyn til trafiksikkerheden. Denne praksis er beskrevet i senest reviderede udgave af kravspecifikationer for de enkelte renholdelsesarbejder.

På kommuneveje udenfor by og bymæssig bebyggelse har kommunen kun pligt til at foretage den renholdelse, der er nødvendigt af hensyn til trafiksikkerheden.

Parkerings- og rasteplasser o. lign. i landzone indgår dog også i ovennævnte plan.

Hvor kommunen har bestemt, at private fællesveje skal administreres efter byreglerne i "[Lov om private fællesveje](#)", indgår kommuneveje i disse nærmere afgrænsede områder i landzone ligeledes i kommunens plan for renholdelse.

### 3.2 Grundejerens pligter – offentlige fortove og stier mv., der administreres af kommunalbestyrelsen

Kommunen har efter forhandling med politiet bestemt, at grundejere, hvis ejendom i byer og bymæssige områder grænser op til kommunevej og offentlig sti, der administreres af kommunalbestyrelsen, skal:

- Renholde fortov og sti som beskrevet i dette regulativs afsnit 3.2.1.

Med fortov og sti sidestilles færdselsarealer, der overvejende er bestemt for gående færdsel. Cykelstier, gangtunneler og –broer er ikke omfattet af pligten.

Nævnte pligt kan højst omfatte 10 m af de fortovs- og eller stiarealer, der ligger nærmest ejendommen målt fra belægningskant.

Hvor grundejeren ikke har direkte adgang til fortov og sti, påhviler pligten kun grundejeren, såfremt:

- arealet ligger i ubrudt forlængelse af en adgang til ejendommen fra en offentlig vej under samme vejmyndighed (fx ved en ejendom beliggende på en hjørnegrund)
- ejeren efter ansøgning har fået tilladelse til at etablere en adgang.

Der henvises til [bilag E](#) for skitser, der illustrerer rækkevidden af grundejernes renholdelsesforpligtelser.





Jernbaner med adgang fra ejendommen til vejen er ligeledes omfattet af denne pligt. Er adgangen alene til drift af anlægget, omfatter pligten kun strækningen ud for adgangen med et tillæg på 10 m til hver side af ejendommen.

Gågadeområder i kommunen renholdes af grundejerne i en zone på højst 10 m langs ejendomme (målt vinkelret på ejendommen), som vist på dette [bilag F](#). Øvrige arealer renholdes af Kommunen.

### 3.2.1 Renholdelse

På fortov og sti har grundejeren har pligt til, at:

- fjerne ukrudt og lignende,
- renholde fortove eller stier, der er asfalterede, brolagte, flisebelagte eller på anden måde overfladebehandlede færdselsarealer,
- fjerne affald og andet, der er særligt forurenende eller til ulempe for færdslen, og
- renholde grøfter, rendestene, nedløbsriste, rørgennemløb og udløbsrender, som ligger i fortov og sti, for alt, hvad der kan hindre vandets frie løb.

Ved overfladebehandlede færdselsarealer forstås alle ikke naturligt forekommende overflader, herunder udover ovennævnte anførte belægningstyper, f.eks. også belægninger som græs- og grusbelægninger.

Grundejeren har altid pligt til at renholde trapper fra fortov til deres ejendomme.

Renholdelsen udføres ved:

- at fortove fejes efter behov. Ved divergerende opfattelser om hvad "efter behov" indebærer, vil det være Kommunens skøn i den konkrete sag, der fortolker rækkevidden af denne formulering.
- at grundejeren dagligt fjerner affald og andet, der er særlig forurenende eller til fare for færdslen
- at grundejeren straks fjerner det sammen fejede og oprensede.
- at ukrudt ikke kun skal fjernes i færdselskrævende omfang, man kan også pålægges fjernet af æstetiske grunde, når vejmyndigheden skønner det påkrævet.

Affald må ikke fejes ned i rendestenen eller i de langs kantstenen anbragte rendestensbrønde.

## **3.3 Grundejerens pligter – private fællesveje**

### 3.3.1 Private fællesveje og stier

Grundejernes pligter omfatter her det samlede færdselsareal, således også kørebane, parkeringsarealer o. lign. Følgende er bestemt efter forhandling med politiet.

#### **I byer og bymæssig bebyggelse:**

Kommunen har bestemt, at grundejere hvis ejendom grænser til privat fællesvej eller –sti, og som bor i byer eller bymæssigt bebyggede områder jf. bilag B3, skal renholde færdselsarealet (kørebane, fortov og sti), i overensstemmelse med nærværende regulativs afsnit 3.3.2.

Pligten er kun pålagt de vedligeholdelsesforpligtede grundejere, jf. privatvejslovens § 44, og omfatter ejere af ejendomme beliggende i byzone eller bymæssigt bebyggede områder jf. [bilag B3](#).



Pligten er også pålagt ejerne af ejendomme, der grænser op til privat fællesvej eller sti, men som ikke har direkte adgang fra ejendommen til pågældende private fællesvej eller fællesti.

### 3.3.2 Nærmere bestemmelser om udførelsen

#### **Renholdelse**

Grundejeren har pligt til, at:

- fjerne ukrudt,
- feje eller på anden måde at renholde færdselsarealer, der er asfalteret, brolagt, flisebelagt eller på anden måde befæstet,
- fjerne affald og andet, der er særligt forurenende eller til ulempe for færdslen, og
- renholde grøfter, rendestene, nedløbsriste, rørgennemløb og udløbsrender for alt, hvad der kan hindre vandets frie løb.

Grundejeren har altid pligt til at renholde trapper til deres ejendomme.

Renholdelsen udføres ved:

- at fortove fejes efter behov. Ved divergerende opfattelser om hvad "efter behov" indebærer, vil det være Kommunens skøn i den konkrete sag, der fortolker rækkevidden af denne formulering.
- at grundejeren dagligt fjerner affald og andet, der er særlig forurenende eller til fare for færdslen
- at grundejeren straks fjerner det sammen fejede og oprensede.
- at ukrudt ikke kun skal fjernes i færdselskrævende omfang, man kan også pålægges fjernet af æstetiske grunde, når vejmyndigheden skønner det påkrævet.



## 4 Tilsyn og regler for grundejerpligter mv.

Tilsynet med, at grundejerne overholder deres pligter efter omtalte love, føres af kommunen. Overholder en grundejer ikke sine forpligtelser, kan kommunen om nødvendigt lade foranstaltningen udføre for den pågældende grundejers regning.

Endvidere kan kommunen bestemme, at forpligtelser pålagt grundejere på kommuneveje og offentlige stier, der administreres af kommunalbestyrelsen, jf. afsnit 3, udføres af kommunen for grundejerens regning. I givet fald skal kommunen sikre, at arbejdet udføres billigst muligt.

Dette regulativ er vedtaget af Byrådet i Horsens Kommune den 27. august 2018 og træder i kraft den 27. august 2018 og erstatter hidtil gældende regulativ af 29. januar 2013 med ændringer af 10. februar 2015.



## Bilag A. Vinterklasser, vejtyper, servicemål og metoder

Kørebaner				
Vejklasse	Vinter-vejklasse	Vejtype	Servicemål og metode	Tilstræbt maksimum tid for vejtilstand under servicemål
<b>Gennemfartsveje</b>	<b>Klasse I</b>	<p>Omfatter veje som udgør det trafikale bindeled inden for regionen, eksempelvis motorveje og højst prioriterede indfalds- og omfartsveje.</p>	<p>Saltning hhv. snerydning udføres på alle tider af døgnet, ved at:</p> <ul style="list-style-type: none"> <li>Glatførebekæmpelse tilstræbes foretaget ved præventiv saltning efter behov.</li> </ul>	<p><b>Ved glatføre uden sne:</b></p> <ul style="list-style-type: none"> <li>Rim frost 2 timer</li> <li>Is 2 timer</li> </ul>
		<p>Hovedfærdselsårer til hospitaler, brand- og redningsindsats, livsvigtige institutioner o. lign. Vejte med højst prioriterede kollektive trafik</p>	<ul style="list-style-type: none"> <li>Snerydning igangsættes ved drivedannelse, eller inden der falder op til 8 cm jævnt lag.</li> <li>Der saltes præventivt imod <b>ISSLAG snarest muligt</b>. Det bekæmpes herefter kontinuerligt til situationen er overstået.</li> </ul>	<p><b>Efter snefald:</b></p> <ul style="list-style-type: none"> <li>Snesjap 4 timer</li> <li>Løs sne 4 timer</li> <li>Fastkørt sne<sup>1)</sup> 0 timer</li> </ul> <p><b>Efter fygning:</b></p> <ul style="list-style-type: none"> <li>Snedriver 4 timer</li> <li>Spærret<sup>2)</sup> 0 timer</li> </ul> <p>1) Såfremt "Fastkørt sne" opstår, bekæmpes dette kontinuerligt til situationen er overstået, evt. ved udspreddning af grus for forbedring af friktionen. 2) Den anførte tid kan ikke opretholdes i forbindelse med opstart på dagen.</p>



Kørebaner				
Vejklasse	Vinter- vejklasse	Vejtype	Service­mål og metode	Tilstræbt maksimum tid for vejtilstand under servicemål
Fordelingsveje	Klasse II	Omfatter veje som udgør bindeleddet mellem gennemfartsveje og lokalvejene, og pladser, eksempelvis veje mellem enkelte bysamfund eller kvarterer i større byer, fordelingsveje i industri- og boligområder o. lign.	<p>Tilstræbes holdt farbare uden væsentlige gener. Saltning hhv. sne­rydning udføres dog kun mellem kl. 5.00 og 22.00.</p> <p>Service­målet opnås ved at:</p> <ul style="list-style-type: none"> <li>• Glatførebekæmpelse foretages ved præventiv saltning inden for nævnte tidsrum.</li> <li>• Snerydning igangsættes inden for nævnte tidsrum, ved drivedannelse eller fra 5 til 10 cm jævnt sne­lag.</li> <li>• Der saltes præventivt imod <b>ISSLAG snarest muligt</b>. Det bekæmpes herefter kontinuerligt til situationen er overstået.</li> </ul>	<p><b>Følgende tider er gældende i tidsrummet mellem kl. 5.00 og 22.00:</b></p> <p><b>Ved glatføre uden sne:</b></p> <ul style="list-style-type: none"> <li>• Rimfrost 3 timer</li> <li>• Is 3 timer</li> </ul> <p><b>Efter snefald:</b></p> <ul style="list-style-type: none"> <li>• Snesjap 4 timer</li> <li>• Løs sne 4 timer</li> <li>• Fastkørt sne Se note <sup>1)</sup></li> </ul> <p><b>Efter fygning:</b></p> <ul style="list-style-type: none"> <li>• Snedriver 4 timer</li> <li>• Spærret <sup>2)</sup> 0 timer</li> </ul> <p>1) Såfremt "Fastkørt sne" opstår, bekæmpes dette kontinuerligt til situationen er overstået, evt. ved udspre­dning af grus for forbedring af friktionen.</p> <p>2) Den anførte tid kan ikke opretholdes i forbindelse med opstart på dagen.</p>



Kørebaser				
Vejklasse	Vinter- vejklasse	Vejtype	Servicemål og metode	Tilstræbt maksimum tid for vejtilstand under servicemål
Lokalveje	Klasse III	Omfatter lokalveje og pladser, som har <u>betydning for afvikling af den lokale trafik</u> , eksempelvis boligveje og veje på landet, samt P pladser o. lign.	Saltning/grusning hhv. snerydning udføres <u>kun på hverdage</u> .  Indsats igangsættes når opgaverne på klasse I til II veje tillader det og kun inden for nævnte tidsrum.	<b>Tidsrum for saltning/grusning hhv. snerydning:</b> Mandage 5.00 – 22.00 Tirsdage 5.00 – 22.00 Onsdage 5.00 – 22.00 Torsdage 5.00 – 22.00 Fredage 5.00 – 22.00
Øvrige veje	Klasse IV	Omfatter veje til enkeltbruger områder og mindre boligveje, samt mindre veje på landet.	Saltes/grusses og sneryddes <u>kun undtagelsesvis</u> , og kun i det omfang de øvrige opgaver tillader det.  HVIS vintertjeneste udføres så <u>kun på hverdage, inden for normal arbejdstid</u> .	<b>Normal arbejdstid:</b> Mandage 7.00 – 16.00 Tirsdage 7.00 – 16.00 Onsdage 7.00 – 16.00 Torsdage 7.00 – 16.00 Fredage 7.00 – 16.00

For kommunens placering af de enkelte veje i ovennævnte klassifikation henvises til linket til oversigtskortet i [bilag D1](#).

Vejstrækninger, hvor der ikke ryddes eller glatførebekæmpes, fremgår af [bilag A1](#).

**Bilag A1. Kommuneveje hvor der ikke udføres snerydning / glatførebekæmpelse**

<b>Vej nr.</b>	<b>Vejnavn</b>	<b>Fra (evt.)</b>	<b>Til (evt.)</b>
6150915-0	Bomvej	Vrøndingvej	Vej-ende
6011000-0	Dalbækvej	Dalbækvej 5	Grædstrupvej
6091541-0	Edelsmindevej	Gl. Kattrupvej	Vej-ende
6151710-0	Egeskovvej	Sidste virksomhed	Vej-ende
6151710-4	Egeskovvej (sidevej)	Sidste virksomhed	Vej-ende
6092066-1	Ellingvej 40 – 40A (sidevej)	Ellingvej	Vej-ende
6011600-1	Eslundvej (sidevej)	Eslundvej	Vej-ende
6152420-1	Fuglsbjergvej (sidevej)	Fuglsbjergsvej	Meldrupvej
6152995-0	Gøgeurtvej	Lynger	Vej-ende
6153633-0	Højballevej	Tolstrupvej	Kirkevej
6013310-3	Kollerupvej 7 - 11 (sidevej)	Kollerupvej	Vej-ende
6155098-0	Lynger	Brombærvej	Vej-ende
6155520-0	Møllersmindevej	Rådvedvej	Vej-ende
6155686-0	Neder Ustrupvej	Purhøjvej	Vej-ende
6156098-2	Oensvej 51 – 53 (sidevej)	Oensvej	Vej-ende
6151125-0	Rosenkrantzvej	Bygholm Bakker	Vej-ende
6015570-1	Sandvej (sidevej til nr. 3)	Sandvej	Vej-ende
6157640-0	St. Ørnstrupgårdvej	Dallerupvej	Vej-ende
6158278-0	Søndermølle	Søndermølle 40	Vej-ende
6158311-0	Teatertorvet (udlejet P-plads)	Fra P-plads	Vej-ende
6158707-0	Troldumhøjvej	Bavnen	Troldumhøjvej 21
6098080-0	Tørvevej	Vestervej	Vej-ende
6159326-1	Viborgvej 31-34 (sidevej)	Viborgvej	Vej-ende
6159767-0	Østre Molgervej	Nordre Molgervej	Vej-ende
6159772-0	Øvre	Kongevejen	Kongevejen
6159772-1	Øvre 3 - 7 (sidevej)	Kongevejen	Vej-ende



## Bilag B. Vinterklasser, stityper, servicemål og metoder

Stier <sup>1)</sup>				
Stiklasse	Vinterstiklasse	Stitype	Servicemål og metoder	Tilstræbt maksimum tid for vejtilstand under servicemål
Primære Hovedstier og fortove	Klasse I	Omfatter højest klassificerede stier, primært i større byer.	<p>Saltning hhv. snerydning udføres <u>på alle tider af døgnet</u>.</p> <ul style="list-style-type: none"> <li>Glatførebekæmpelse tilstræbes foretaget ved præventiv saltning efter behov.</li> <li>Snerydning igangsættes efter behov, således at færdslen i videst muligt omfang kan afvikles uden gener.</li> </ul>	<p><b>Ved glatføre uden sne:</b></p> <ul style="list-style-type: none"> <li>Rimfrost 4 timer</li> <li>Is 4 timer</li> </ul> <p><b>Efter snefald:</b></p> <ul style="list-style-type: none"> <li>Snesjap 6 timer</li> <li>Løs sne 6 timer</li> <li>Fast sne 6 timer</li> </ul> <p><b>Efter fygning:</b></p> <ul style="list-style-type: none"> <li>Snedriver 6 timer</li> <li>Spærret<sup>2)</sup> + 3) 0 timer</li> </ul>
			<p>Fodgængerovergange og busstoppesteder ryddes i begrænset omfang indtil snerydningen på tilstødende arealer ophører, hvorefter der ryddes op.</p>	<p>1) Omfatter her såvel cykelstier som øvrige stier og fortove, hvor glatførebekæmpelse og snerydning ikke er pålagt grundejeren</p> <p>2) Det kan accepteres, at cykelstier kan være spærret efter snefygning.</p> <p>3) Den anførte tid kan ikke opretholdes i forbindelse med opstart på dagen.</p>





Stier <sup>1)</sup>				
Stiklasse	Vinterstiklasse	Stitype	Servicemål og metoder	Tilstræbt maksimum tid for vejtilstand under servicemål
Øvrige Hovedstier	Klasse II	Omfatter stier som hovedstier og skolevejsstier.	Saltning hhv. snerydning udføres kun <u>mellem kl. 5.00 og 22.00.</u>	Følgende tider er gældende i det tidsrum mellem kl. 5.00 og 18.00, hvor saltning hhv. snerydning udføres:
		Fodgængerovergange og busstoppesteder.	<ul style="list-style-type: none"><li>Glatførebekæmpelse foretages ved konstateret glatføre og kun inden for nævnte tidsrum.</li><li>Snerydning igangsættes efter behov inden for nævnte tidsrum, således at færdslen kan afvikles i muligt omfang.</li></ul> Fodgængerovergange og busstoppesteder ryddes i begrænset omfang indtil snerydningen på tilstødende arealer ophører, hvorefter der ryddes op.	<b>Ved glatføre uden sne:</b> <ul style="list-style-type: none"><li>Rimfrost 4 timer</li><li>Is 4 timer</li></ul> <b>Efter snefald:</b> <ul style="list-style-type: none"><li>Snesjap 6 timer</li><li>Løs sne 6 timer</li><li>Fast sne 6 timer</li></ul> <b>Efter fygning:</b> <ul style="list-style-type: none"><li>Snedriver 6 timer</li><li>Spærret<sup>2)</sup> + <sup>3)</sup> 0 timer</li></ul> <p>1) Omfatter her såvel cykelstier som øvrige stier og fortove, hvor glatførebekæmpelse og snerydning ikke er pålagt grundejeren. 2) Det kan accepteres, at cykelstier kan være spærret efter snefygning. 3) Den anførte tid kan ikke opretholdes i forbindelse med opstart på dagen.</p>



Stier <sup>1)</sup>														
Stiklasse	Vinterstiklasse	Stitype	Servicemål og metoder	Tilstræbt maksimum tid for vejtilstand under servicemål										
Lokale stier mv.	Klasse III	Stier og pladser, der har betydning for den lokale nærtrafik.	<p>Saltning/grusning hhv. snerydning udføres <u>kun på hverdage.</u></p> <ul style="list-style-type: none"><li>• Indsats igangsættes når opgaverne på klasse I og II stier tillader det og kun inden for nævnte tidsrum.</li></ul>	<p><b>Tidsrum for saltning/grusning hhv. snerydning:</b></p> <table><tbody><tr><td>Mandage</td><td>5.00 – 22.00</td></tr><tr><td>Tirsdage</td><td>5.00 – 22.00</td></tr><tr><td>Onsdage</td><td>5.00 – 22.00</td></tr><tr><td>Torsdage</td><td>5.00 – 22.00</td></tr><tr><td>Fredage</td><td>5.00 – 22.00</td></tr></tbody></table> <p>1) Omfatter her såvel cykelstier som øvrige stier og fortove, hvor glatførebekæmpelse og snerydning ikke er pålagt grundejeren.</p>	Mandage	5.00 – 22.00	Tirsdage	5.00 – 22.00	Onsdage	5.00 – 22.00	Torsdage	5.00 – 22.00	Fredage	5.00 – 22.00
Mandage	5.00 – 22.00													
Tirsdage	5.00 – 22.00													
Onsdage	5.00 – 22.00													
Torsdage	5.00 – 22.00													
Fredage	5.00 – 22.00													



Stier <sup>1)</sup>				
Stiklasse	Vinterstiklasse	Stitype	Servicemål og metoder	Tilstræbt maksimum tid for vejtilstand under servicemål
Øvrige stier	Klasse IV	Lavest prioriterede stier.	Saltes/grusses og sneryddes <u>kun undtagelsesvis</u> .	<b>Normal arbejdstid:</b> Mandage 7.00 – 16.00 Tirsdays 7.00 – 16.00 Onsdage 7.00 – 16.00 Torsdays 7.00 – 16.00 Fredage 7.00 – 16.00
			HVIS vintertjeneste udføres så <u>kun på hverdage, inden for normal arbejdstid</u> .	

For kommunens placering af de enkelte stier i ovennævnte klassifikation henvises til oversigtskortet i [bilag D2](#).

Stistrækninger, hvor der ikke ryddes eller glatførebekæmpes, fremgår af [bilag B1](#).

Stistrækninger, hvor det pålægges jernbanemyndigheden at gennemføre snerydning eller glatførebekæmpes, fremgår af [bilag B2](#).

Stistrækninger (private fællestier), hvor det pålægges grundejerne at gennemføre snerydning eller glatførebekæmpelse fremgår af [bilag B3](#).



## Bilag B1. Offentlige stier og fortove, der administreres af kommunalbestyrelsen, hvor der ikke udføres snerydning /glatførebekæmpelse.

Som udgangspunkt udføres ikke snerydning eller glatførebekæmpelse på stistrækninger med løs belægning.

Derudover udføres der ikke bekæmpelse på nævnte stier herunder:

Sti-/vej nr.	Sti-/vejnavn	Fra (evt.)	Til (evt.)
	Cykel- og gangsti	Horsens	Østbirk
	Cykel- og gangsti	Østbirk	Brædstrup
	Cykel- og gangsti	Slagballevej	Kommunegrænsen (mod Bryrup)
	Cykel- og gangsti	Egebjergvej-Askeholm	Skanderborgvej
	Cykel- og gangstier i området mellem Nordre Ringvej, Nybakken, Højageren, Præstemarken og Grundtvigsvej i Østbirk		
	Stier i Bakkesvingskvarteret		
	Stier i Lunden		
	Stier i Beringparken (Gangsti parallelt med Kongensgade vinterbekæmpes))		
	Sti	Freesiavej (Tvingstrup)	Tremhøjvej (Tvingstrup)
	Stier i området mellem Mårhøj, Oventofte, Tonrå, Brøndager, Gartneralléen, Kildeager og Lykkebjergvej i Gedved		
	Sti	Tordenskjoldsgade	Kjeldsensgade
	Sti (optil kulturhus/fælleshus fra Haldrupvej)	Brådhusvej	Vangevej
	Fortov på Sverigesvej	Sandøvej	Mod Jernbanen
	Trappe på begge sider af Vestergade (Horsens) ved jernbanen		
	Rosenkrantzvej	Bygholm Bakker	Mod øst (i retning af E45)



Bilag B2. Offentlige stier og fortove, hvor det pålægges jernbanemyndigheden at gennemføre snerydning, glatførebekæmpelse og renhold.

Vej nr.	Vejnavn	Fra (evt.)	Til (evt.)
	Vestlige fortov på Bane-gårdsgade/Løvenørnsgade udfor Banestyrelsens bygninger		



## Bilag B3. Byer og bymæssigt bebyggede områder i Horsens Kommune, hvor det påhviler ejerne af ejendomme der grænser op til en privat fællesvej eller sti, at gennemføre snerydning, glatførebekæmpelse og renhold på vejen eller stien

Byer defineres som områder, der ligger indenfor byzonen, jf. kommuneplanen.

Bymæssigt bebyggede områder defineres som områder, der ligger i landzonen indenfor landsbyafgrænsningen jf. kommuneplanen.

Byer	Bymæssigt bebyggede områder
Brædstrup by	
Bækkelund bydel	
Dagnæs bydel	
Gedved by	
Hansted-Egebjerg by	
Hatting by	
Hovedgård by	
Lund-Vinten by	
Sejet by	
Søvind by	
Torsted bydel	
Torsvang bydel	
Tyrsted bydel	
Østbirk by	
	Addit
	Assendrup – Vedslet
	Eldrup – Møllebæk
	Elling
	Davding
	Gammelstrup
	Grædstrup
	Haldrup
	Kattrup
	Lundum
	Neder Vrønding
	Nim
	Oens
	Rådved
	Sattrup
	Serridslev
	Slagballe
	Sdr. Vissing
	Såby
	Træden



Vinter- og renholdelsesregulativ

<b>Byer</b>	<b>Bymæssigt bebyggede områder</b>
	Tvingstrup
	Tønning
	Vestbirk
	Voervadsbro
	Yding
	Ørridslev
	Ørskov
	Åes
	Åstruplund



Bilag B4. Fortegnelse over de private fællesveje og stier hvor Horsens Kommune varetager snerydning, glatførebekæmpelse og renhold

Sti-/vej nr.	Sti-/vejnavn	Fra (evt.)	Til (evt.)





## Bilag C. Kommunens vinterberedskab

Vinterberedskabet er etableret i perioden fra 15. oktober til 15. april

Vagtordninger:

Overvågning af vejr og veje:

Varsling og udkald:

Læsning og montage:

Udførelse:

Tilsyn:






Reparation af udstyr:



## Bilag D1. Oversigtskort veje og link til detailkort

### D.1.1 Kommunale veje





På oversigtskort anvendes følgende farver for vintervejklasser:

Klasse I. Gennemfartsveje:	
Klasse II. Fordelingsveje:	
Klasse III. Lokalveje:	
Klasse IV. Øvrige veje:	
Ingen vintervedligehold:	

[Link til kortbilag for kommunale veje, der vedligeholdes af Horsens Kommune.](#)

### D.1.2 Private fællesveje

#### **I byzone m.v.**

Klasse I. Gennemfartsveje:	
Klasse II. Fordelingsveje:	
Klasse III. Lokalveje:	
Klasse IV. Øvrige veje:	

[Link til kortbilag for private fællesveje i byzone m.v., der vedligeholdes af grundejeren.](#)



## Bilag D2. Oversigtskort stier mv. og link til detailkort

### D.2.1 Kommunale sti

På oversigtskort anvendes følgende farver for vinterstiklasser:

Klasse I. Primære hovedstier:    - - -

Klasse II. Øvrige hovedstier:    - - -

Klasse III. Lokale stier:        - - -

Klasse IV. Øvrige stier:        - - -

[Link til kortbilag for kommunale stier, der vedligeholdes af Horsens Kommune.](#)

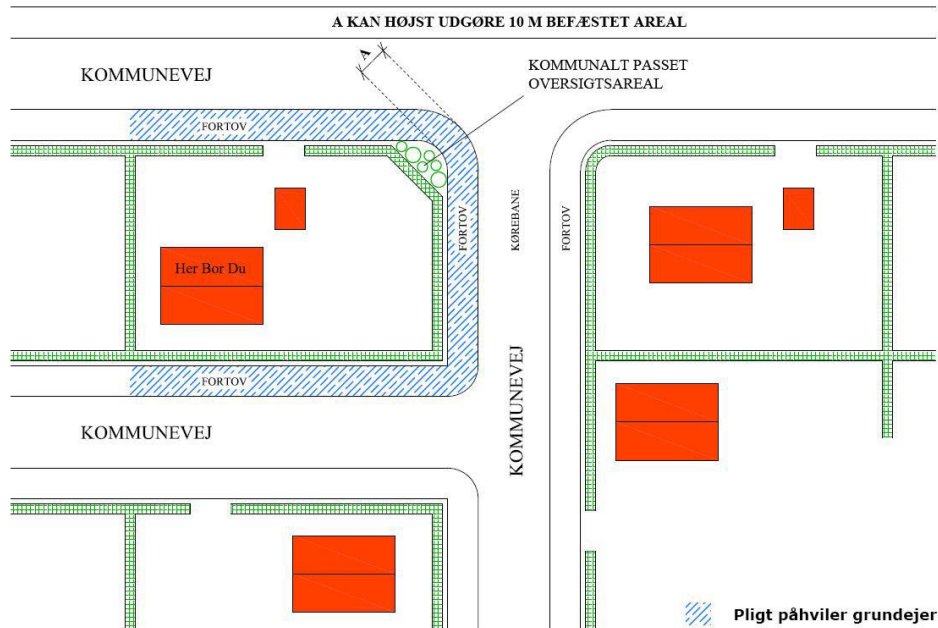
[Link til kortbilag for kommunale fortove, der vedligeholdes af Horsens Kommune.](#)

### D.2.2 Private fællesstier

**I byzone m.v.**

## Bilag E. Skitser over grundejernes forpligtelser til snerydning, glatførebekæmpelse og renholdelse

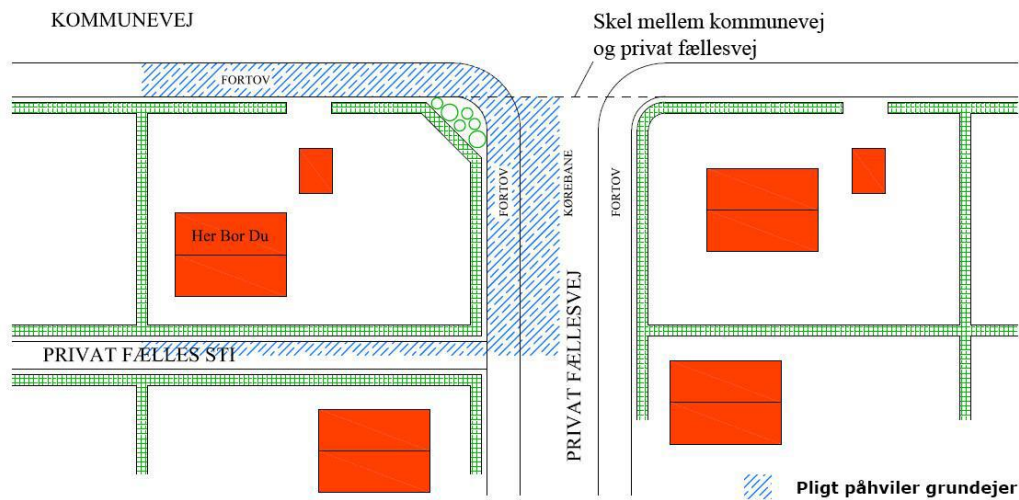
Det forudsættes for de følgende eksempler, at der er tale om byer og bymæssige områder, samt at ejerne ikke efter ansøgning har fået tilladelse til at etablere supplerende adgange.



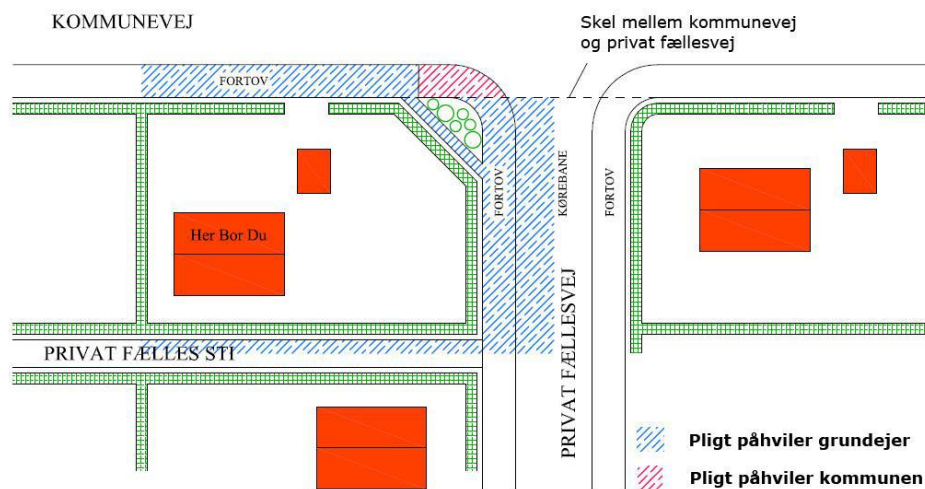
Figur 1, Hjørnegrund grænsende til 3 kommuneveje med fortov. Grundejeren kan pålægges pligten på alle sider, da de ligger i ubrudt forlængelse af en adgang til ejendommen.



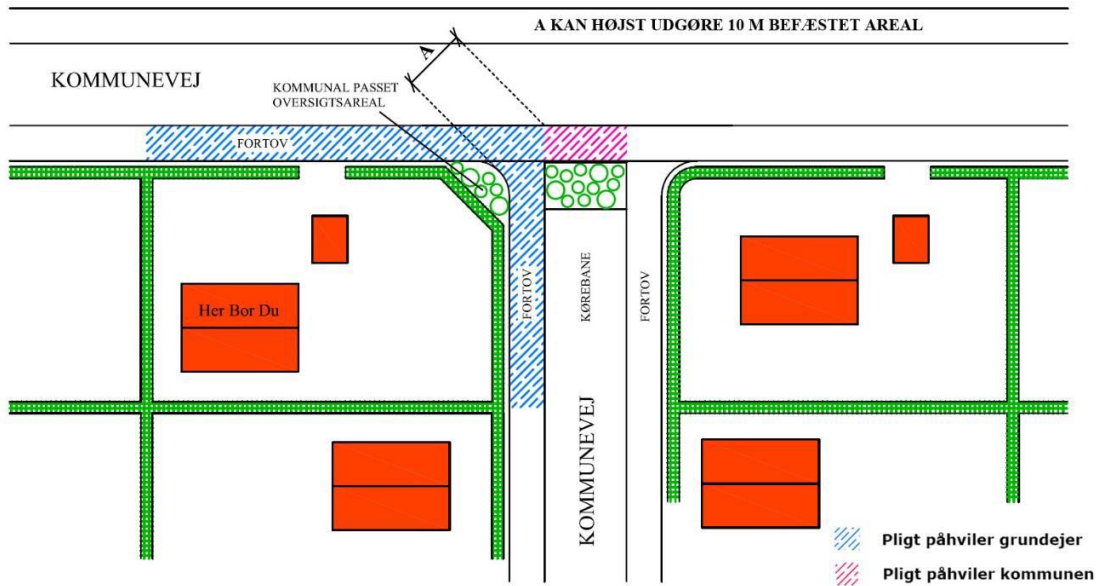
Figur 2, Hjørnegrund – som figur 1 – hvor pligten kan pålægges grundejeren på alle sider. Her kan grundejeren dog ikke pålægges pligten rundt om oversigtsarealet, da det ikke er nærmest beliggende ejendommen.



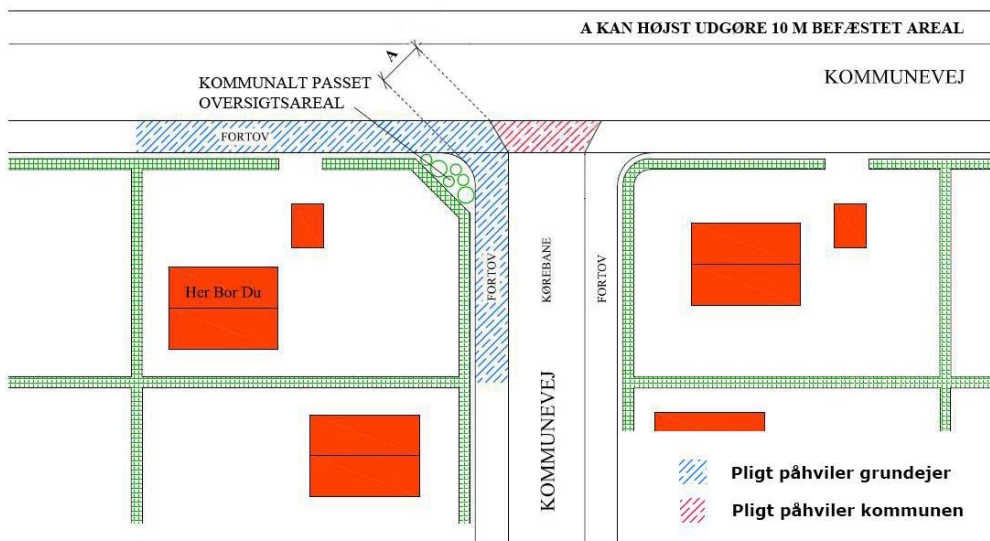
Figur 3, Hjørnegrund med adgang til kommunevej samt grænser til privat fællesvej hhv. privat fællessti. Pligten kan i dette tilfælde pålægges grundejeren for det kommunale fortov. Tilsvarende kan pligten pålægges for den private fællesvej hhv. fællessti for den del af vejen/stien, der ligger nærmest ejendommen.



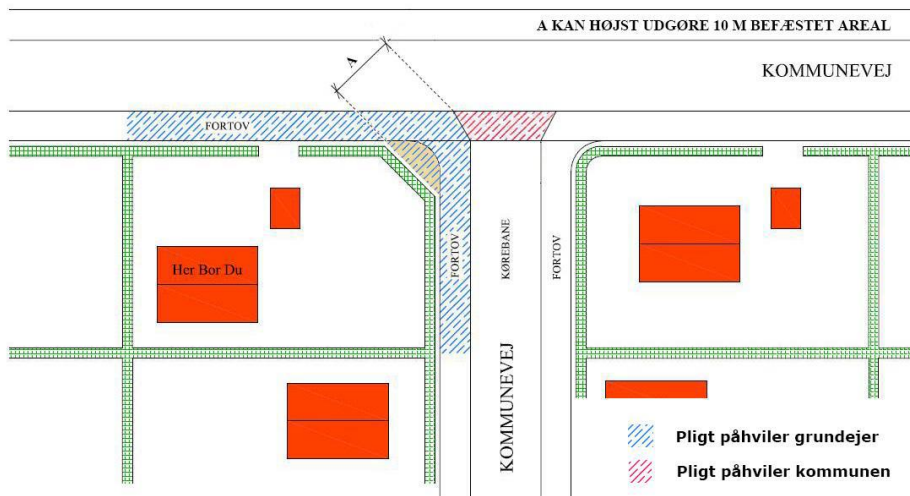
Figur 4, Hjørnegrund som figur 3. Her kan pligten dog ikke pålægges grundejeren for den del af det offentlige fortov, som ikke er beliggende nærmest ejendommen.



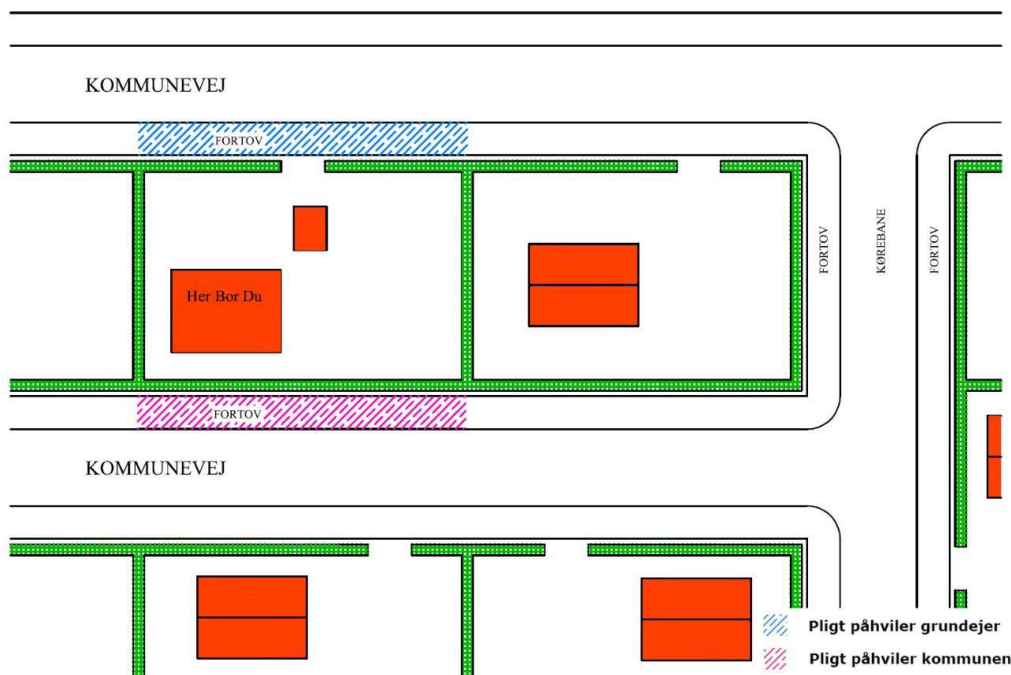
Figur 5, Hjørnegrund med grænser til 2 kommuneveje, hvor sidevejen er lukket fx med beplantning eller skilt. Fortovet går forbi lukningen, og pligten for fortovet forbi denne kan ikke pålægges grundejeren.



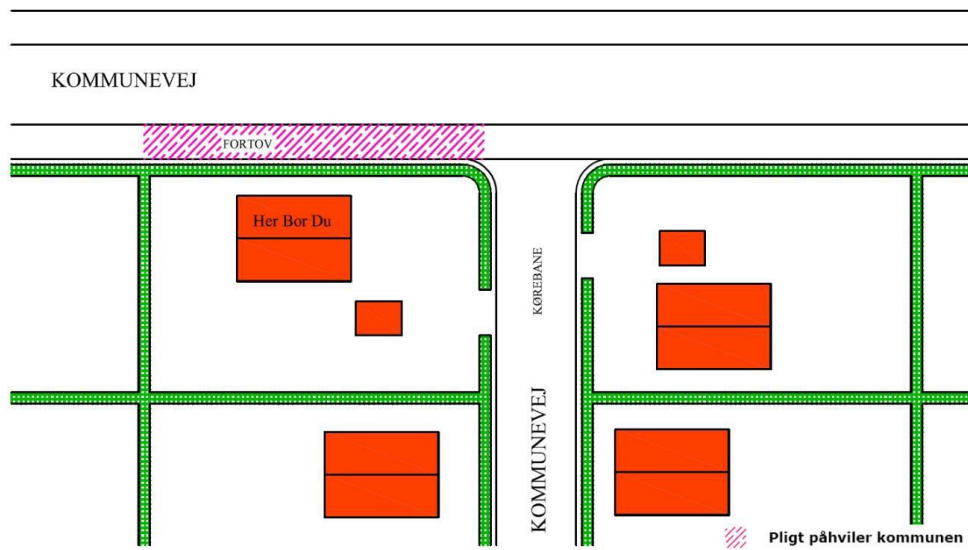
Figur 6, Pligten for ejeren af en hjørnegrund der grænser til 2 kommuneveje, hvor vejtilslutningen er udført med afvigende belægning i forlængelse af den ene vejs fortov – eller som gennemgående fortov langs denne. Pligten for selve vejtilslutningen påhviler kommunen.



Figur 7, Som figur 6 hvor hjørnet ikke er beplantet men udført i anden belægning end selve fortovet, fx befæstet med grus. Her påhviler pligten for hele hjørnet grundejeren, også selv om der er tale om anden belægning end fortovet, såfremt kommunen betragter og administrerer den pågældende del af vejen som et areal, der fortrinsvist er forbeholdt gående færdsel.

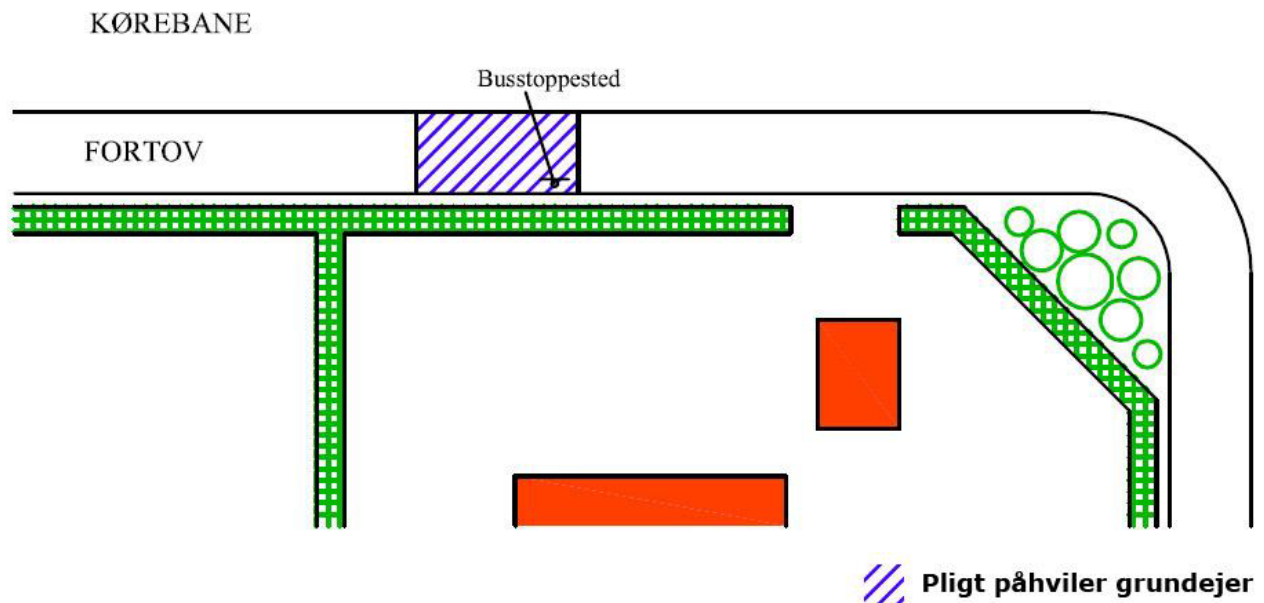


Figur 8, Pligten for ejeren af ejendom, der grænser til 2 kommuneveje. Da der kun er adgang til den ene, og fortovet på den anden side ikke ligger i ubrudt forlængelse af adgangen, kan pligten på siden uden adgang ikke pålægges grundejeren.



Figur 9, Da grundejerens adgang er til en kommunevej uden fortov, kan pligten for fortovet på vejen uden adgang ikke pålægges grundejeren, da dette ikke ligger i ubrudt forlængelse af en adgang.

Tilsvarende er reglerne gældende fx ved busperroner, som vist i figur 10 til 12:

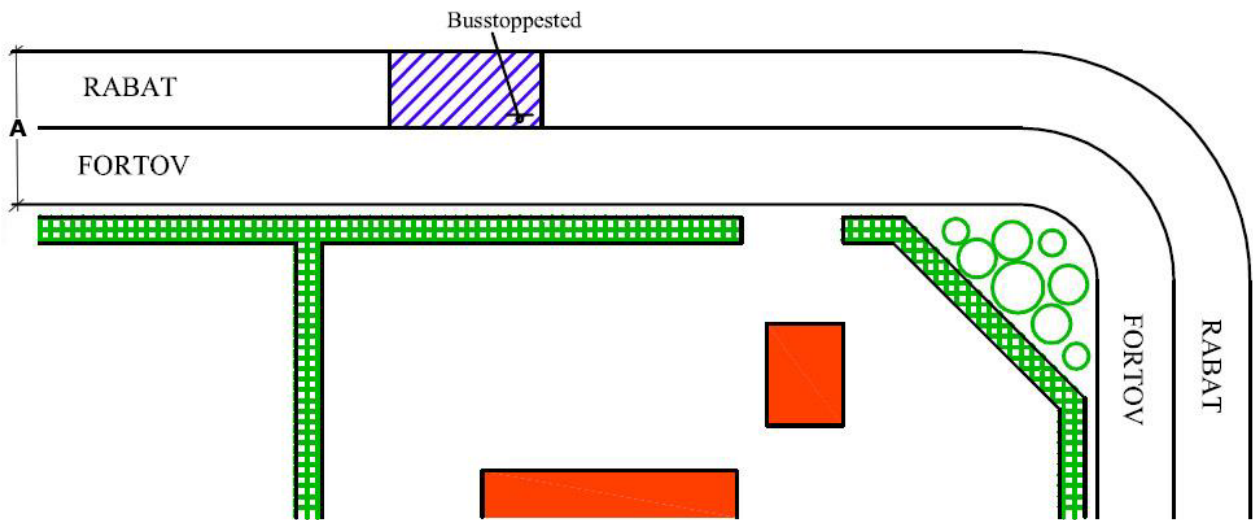


Figur 10, Busstoppested, hvor busperron er en del af fortovet.



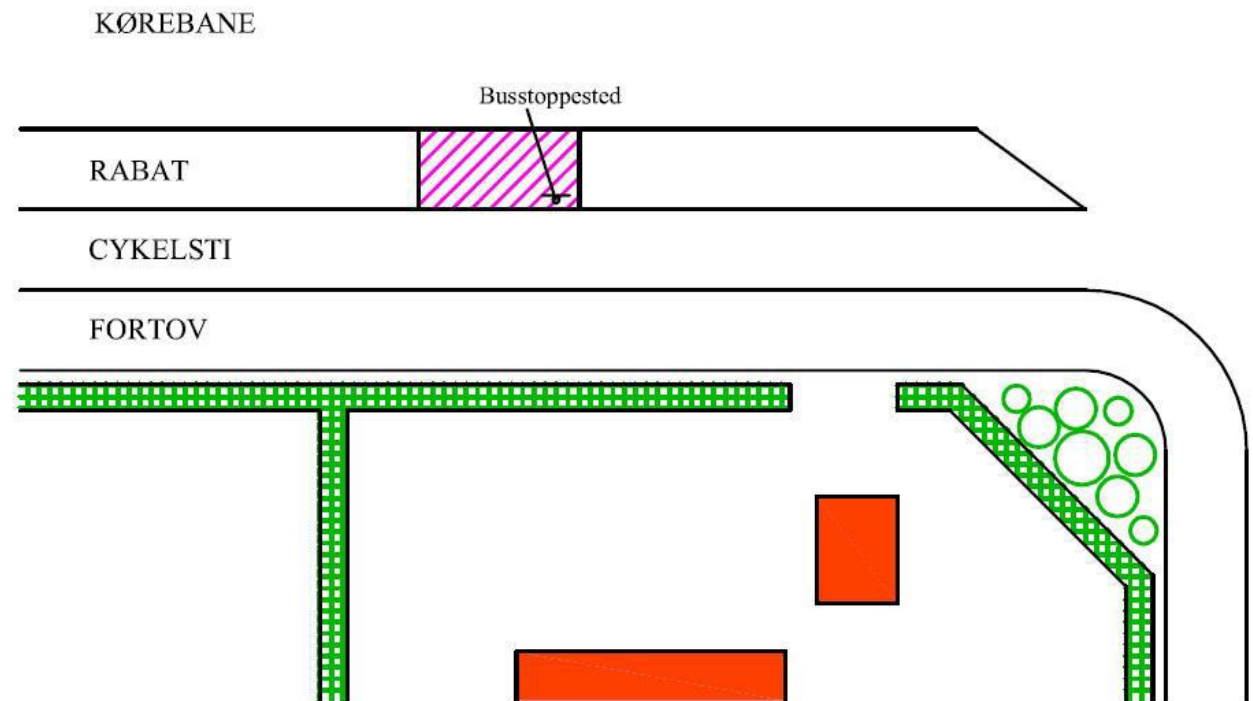


A KAN HØJST UDGØRE 10 M BEFÆSTET AREAL  
KØREBANE



 Pligt påhviler grundejer

Figur 11, Busstoppested med særskilt busperron i forbindelse med fortov.



 Pligt påhviler kommunen

Figur 12, Busstoppested med særskilt busperron mellem cykelsti og kørebane.



## Bilag F. Rydning af sne, glatførebekæmpelse og renholdelse i gågader

Skraverede lysørøde/lysebrune arealer glatførebekæmpes af grundejerne.





## Bilag G. Definitioner

### Byer og bymæssige områder

Defineres i [Lov om offentlige veje](#), § 3, som:

”Københavns Kommune og de områder, der efter lov om planlægning er byzone eller sommerhusområde, samt nærmere afgrænsede områder i landzone, som kommunalbestyrelsen har besluttet at administrere efter byreglerne, jf. §§ 25-86 i lov om private fællesveje.”

Anvendes bl.a. til definition af områder, inden for hvilke man kan pålægge grundejere at snerydde, glatførebe-kæmpe og renholde offentlig fortov og sti ud for ejendommen, jf. [Lov om offentlige veje](#), § 64.

### Byreglerne

Regler der finder anvendelse i områder der er byzone og i sommerhusområder, jf. lov om planlægning. Kan jf. ovenstående - efter beslutning i kommunalbestyrelsen - også finde anvendelse i afgrænsede områder i landzo-nen. Byreglerne fremgår af afsnit III i [Lov om private fællesveje](#).

### Byzone

Hele landet er opdelt i byzone, sommerhusområder og landzoner. Yderligere definition fremgår af [Lov om plan-lægning](#), § 34.

### Cykelsti

Sti langs vej eller i egen tracé beregnet for cykeltrafik, og normalt ”lille knallert”, og adskilt fra eventuel kørebane og fortov ved rabat eller kantsten.

### Fortov

Del af en vej bestemt for fodgængere og adskilt fra kørebane og eventuel cykelsti. Fortovet kan typisk bestå af en eller flere typer fast belægning og/eller areal(er) med græs og/eller grusbelægning (løs belægning).

### "Fortov og sti"

I forhold til [Lov om offentlige veje](#), kapitel 8, Snerydning, glatførebe-kæmpelse og renholdelse, Grundejernes for-pligtelser (§ 64) sidestilles færdselsarealer, der primært er bestemt for gående færdsel, med "fortov og sti".

### Færdselsareal

Areal i færdigvejsoverfladen bestemt for færdsel. Består typisk af kørebane, cykelsti samt fortov og sti.

### Glatførebe-kæmpelse

Udspredding af glatførebe-kæmpelsesmidler, enten som forebyggelse af glat føre (præventiv saltning, se denne), eller for at forbedre friktionen på færdselsarealer, der er blevet glatte (fx grusning).

### Gågade

Færdselsareal forbeholdt fodgængere. Kørende trafik kan være tilladt på nærmere bestemte betingelser.

### Kommunen

I denne forbindelse anvendes kommunen som fælles betegnelse kommunalbestyrelsen som vejmyndighed.

### Kommunevej

Offentlig vej(e) for hvilken kommunalbestyrelsen er vejmyndighed.

### Kørebane

Den del af vejen, der er bestemt for kørende, herunder dog ikke cykelsti og cykelbane.



## Vinter- og renholdelsesregulativ

---

### Landzone

Hele landet er opdelt i byzone, sommerhusområder og landzoner. Yderligere definition fremgår af [Lov om planlægning](#), § 34.

### Offentlige stier

Defineres i henhold til [lov om offentlige veje](#) som:

"Færdselsarealer, der administreres af stat eller kommune efter denne lov med de tilføjelser, som de særlige forhold for stier tilsiger. En offentlig sti er fortrinsvis forbeholdt gående, cyklende og ridende færdsel og udgør ikke en del af en offentlig vej."

### Offentlige veje

Defineres i henhold til [lov om offentlige veje](#) som:

"Veje, gader, broer og pladser, der er åbne for almindelig færdsel, og som administreres af stat eller kommune efter denne lov. De offentlige veje inddeles i statsveje og kommuneveje." Adskiller sig fra færdselslovens definition.

### Privat fællesvej

Vej, gade, bro eller plads, der ikke er en offentlig vej, og som fungerer som færdselsareal for anden ejendom end den ejendom, som færdselsarealet ligger på, når ejendommene ikke har samme ejer.

### Privat vej

Vej, gade, bro eller plads der ikke opfylder betingelserne for at være offentlig vej eller privat fællesvej.

### Præventiv saltning

Udsprengning af tømiddel (typisk vejsalt) for at forebygge at glat føre opstår.

### Servicemål og metoder

Angiver målet for det tilstræbte serviceniveau, samt metoder for opfyldelse, der knytter sig til de enkelte vintervej- hhv. stiklasser, jf. bilag A og B.

### Sommerhusområde

Hele landet er opdelt i byzone, sommerhusområder og landzoner. Yderligere definition fremgår af [Lov om planlægning](#), § 34.

### Sti

Færdselsareal, som fortrinsvis er forbeholdt gående, cyklende eller ridende færdsel, jf. dog "Fortov og sti" (se ovenfor).

### Vej

Særligt udformede offentlige eller private strækninger med jævn og normalt befæstet overflade til at gå eller køre på.

### Vejmyndighed

Begreb for den administrative myndighed for vejene. Kommunalbestyrelsen er vejmyndighed for kommunevejene, Transport- og bygningsministeren er vejmyndighed for statsvejene, hvor administrationen er henlagt til Vejdirektoratet.

Begrebet kan ligeledes anvendes om kommunalbestyrelsen som forvaltningsmyndighed for private fællesveje og stier.



## Vinter- og renholdelsesregulativ

---

### **Vintervej- hhv. stiklasser**

Begrebet anvendes her ved opdeling af vejnettet i forskellige klasser, for angivelse af hvilket "servicemål og metoder" (se denne) for snerydning og glatførebekæmpelse, der knytter sig til de enkelte veje (se endvidere bilag A og B).