

## Adgang og regler for færdsel

De afmærkede vandreruter berører både privatejede og offentlige arealer. Vejlovgivningen og Naturbeskyttelseslovens regler gælder for al færdsel.

### Vandring og cykling

- Vandring og cykling ad veje og stier i det åbne land er tilladt.
- Færdslen er dog kun tilladt fra kl. 6 til solnedgang på stier og skovveje i privatejede skove ligesom færdsel til fods på udyrkede arealer.
- Færdsel er på eget ansvar.

### Ophold

- I private skove og på private udyrkede arealer er ophold inden for 150 m fra beboelses- og driftsbygninger ikke tilladt.
- I offentlige skove er ophold inden for 50 m fra beboede bygninger ikke tilladt.

### Jagt og intensivt landbrugs- og skovarbejde

- Ejeren af private veje og stier i det åbne land, udyrkede arealer og private skove kan skilte med adgangsforbud, når der holdes jagt eller udføres intensivt landbrugs- og skovarbejde.

### Hunde


- Hunde skal føres i snor. Fra oktober til og med marts må hunde under fuld kontrol løbe fri på stranden.




### Affald

- Benyt affaldsbeholdere eller tag dit affald med. Du hjælper os alle, hvis du fjerner fundet affald.

# FRILUFTSKORT Horsens Fjord



 Outdoor map – Horsens Inlet

 Karte der Outdoor-Aktivitäten  
Horsens Einlass

**Horsens Kommune**



HEDENSTED  
KOMMUNE

Odder  
Kommune



**Naturområde Horsens Fjord**

## Horsens Fjords dannelse

Horsens Fjord er udpeget som Nationalt Geologisk Interessesområde og Nationalt Kystlandskab, der udgør et karakteristisk udsnit af Østjyllands kystmiljø.

Geologiske undersøgelser viser, at Horsens Fjord ligger i en flere kilometer bred sænkning i grundfjeldet med dybder ned til 300-350 meter. Dalens opståen kan skyldes en form for kollaps i de dybereliggende salt-lag.

Fjordens tilblivelse rækker måske 250 mio. år tilbage i tiden. Sænkningen har været aktiv for 60 mio. år siden og har måske også været det i tiden derefter.

Horsens Fjord er derfor ikke alene en istidsdannelse. Men allerede før istiderne lå her en meget dyb fjorddal. At fjorden i dag er lavvandet skyldes aflejringer gennem de seneste 40 mio. år. Aflejringerne består af tykke glimmerholdige ler- og sandaflejringer ført med af datidens floder og aflejret i havet.

## Landskabet omkring fjorden

Da ismasser ved slutningen af sidste istid skred ind gennem Horsens Fjord fra øst, blev undergrunden skubbet op og ophobet foran isranden. Ophobningerne kaldes randmoræner, som i dag når højder nord for fjorden på op til 70-80 meter over havet.

Randmoræner danner f.eks. bakkedraget fra Haldrup over Søvind, Trustrup og Sondrup til Uldrup med mange flotte udsigter.

Tidligere dybtliggende lag ligger i dag lige under jordoverfladen. Et eksempel er mergelforekomster ved Søvind, der er 40 mio. år gamle kalkholdige havaflejringer fra mikroskopiske dyr med skelet af kalk.

I fjorden dannes hele tiden nyt land af revler, strandvolde, laguner og odder. De mange krumodder i fjorden ved f.eks. Husodde, Vorsø, Alrø, Hjarnø, Gyllingnæs, Borre Knob, Snaptun og Endelave er eksempler på en meget betydelig oddevækst.

## Fredninger og reservater

De helt særlige landskaber omkring Horsens Fjord er i vid udstrækning fredede eller udlagt som reservater. Størstedelen af fjorden er også internationalt beskyttelsesområde kaldet Natura 2000.

Den ældste fredning er Uldrup Bakker fra 1952, og landskaberne omkring Sondrup-Aakær, Søvind, Brigsted, Ørbæk og Toftum er fredet siden. Den yngste fredning er Stensballe Bjerger fra 2014.

Nogle af reservaterne er ældre end fredningerne. Vorsø blev f.eks. opkøbt i 1919 og udlagt som et fristed for planter og dyr. Vorsø kan kun besøges ved guidede ture. I de øvrige reservater er befolkningens adgang ofte forbudt i fuglenes yngtetid.

Natura 2000 området er på mere end 45.000 ha og omfatter Horsens Fjord, havet øst for fjorden og Endelave. Det er udpeget for at beskytte kystens og fjordens natur og tilhørende planter, dyr og fugle.

	Byområde. Town area. Stadtgebiet.
	Bebyggelse. Houses. Häuser.
	Sø. Lake. See.
	Vandløb. Stream. Wasserlauf.
	Skov. Forest. Wald.
	Hede. Heath. Heide.
	Eng/vådområde. Meadow/wetland. Wiese/Feuchtgebiet.
	Jernbane. Railway. Eisenbahn.
	Motorvej. Motorway. Autobahn.
	Landevej. Road. Straße.
	Småvej/skovvej/markvej. Secondary road/Gravel road. Nebenstraße/Waldweg/Feldweg.
	Sti. Path. Pfad.
	Afmærkede hovedvandrerruter. Signposted hiking trails. Markierte Hauptwanderwege.
	Afmærkede sidevandrerruter. Signposted walking trails. Markierte kürzere Wanderungen
	Nationale cykelruter. National cycle routes. Nationale Radwege.
	Regionale cykelruter. Regional cycling routes. Regionale Radwege.
	Cykelruten Kulturringen.

	Parkering. Parking. Parkplatz.
	Station. Railway station. Bahnhof.
	Busterminal. Bus Terminal. Bushaltestelle.
	Kirke (toilet). Church (toilet). Kirche (Toilette).
	Seværdighed/attraktion. Sight/attraction. Sehenswürdigkeit/Attraktion.
	Cykelfærge. Bicycle ferry. Fahrradfähre.
	Isætningssted. Launch and landing site. Start- und Landeplatz.
	Lystbådehavn. Marina. Yachthafen.
	Vandrehjem. Hostel. Hostel.
	Badested. Bathing place. Badestelle.
	Campingplads. Camping site. Campingplatz.
	Teltplads. Primitive campsite. Zeltplatz.
	Shelter. Trail shelter. Shelter.
	Fri teltslagning. Free camping area. Freies Zelten.
	Toilet. Toilet. Toilette.
	Madpakkehus. Picnic area. Picknickplatz.
	Fugletårn. Birdwatching tower. Vogelbeobachtungsturm.
	Naturudstilling. Nature exhibition. Naturausstellung.
	Golfbane. Golf course. Golfplatz.
	Mountainbikerute. Mountain bike route. Mountainbikestrecke.
	Hundeskov. Forest for dogs without a leash. Hunde-Freilauf.
	Legeplads. Playground. Spielplatz.
	Udsigtspunkt. Viewpoint. Aussichtspunkt.

## Vandreruter

Vandreruten Horsens Fjord på i alt 60 km er afmærket med navn og røde prikker og pile. Strækningen nord for fjorden er på 39 km, mens strækningen syd for fjorden er på 21 km. Man kan om sommeren komme over fjorden mellem Alrø og Hjarnø med cykelfærgen og til fastlandet med bilfærgen Hjarnø-Snaptun.

Vandreruten Horsens Fjord er på strækningen fra banegården i Horsens til Søvind sammenfaldende med Banestien. Fra Søvind går Banestien til banegården i Odder. Banestien er på i alt 36 km.

En række afmærkede gule sideruter gør det muligt at variere vandreturene og sammensætte egne ture.

En del af de gule sideruter er udført af lokale ildsjæle med inddragelse af f.eks. lokalråd, lodsejere og beboere i byerne. Det kan være Hjertestier eller Spor i Landskabet. Andre sideruter ligger i landskabsfredninger eller i offentlige skove.

## Friluftsliv på Horsens Fjord

Du kan også lave aktiviteter på fjordens vandområde. Her findes oplagte muligheder for at dyrke strandlivet, slentre en tur i vandkanten eller kigge på fjordens sæler eller det storslåede fugleliv.

Du kan også tage en tur i havkajakken, surfe eller smide snøren ud og fange en havørred.

Alle mulighederne formidles af Destination Kystlandet. [www.kystlandet.dk](http://www.kystlandet.dk).



## Cykelruter

De nationale cykelruter er forbundet med et stort netværk af regionale cykelruter. Ruterne forløber primært på mindre asfalterede veje eller grusveje med lidt trafik eller på cykelstier langs større veje.

Cykelruten Horsens Fjord er skiltet med nummer 87. Den følger både nord og syd for fjorden den nationale cykelrute 5, Østkystruten. Over fjorden mellem Alrø og Snaptun er der sammenfald med cykelruten Kulturringen, og man kan om sommeren komme over fjorden med cykelfærgen.

Cykelruten Horsens Fjord er på i alt 51,8 km. Tjek sejladstiderne for cykelfærgen. [www.kystlandet.dk/cykel](http://www.kystlandet.dk/cykel)



## Kulturringen

Den 540 km lange cykelrute fører forbi museer, kunst, slotte, gravhøje, kirker og smukke landsbyer

Ruten går via asfalterede veje og cykelstier med gode muligheder for at køre en lille interessant omvej eller kombinere turen med toget, færgen eller bussen. [www.kulturringen.dk](http://www.kulturringen.dk).



## OplevHorsensFjord.dk

Det digitale friluftskort gør det lettere at finde ruter og turforslag, oplevelsesmuligheder, historier i landskabet, museer, attraktioner og meget mere. Se samtidigt, hvor du kan spise og overnatte. Data hentes bl.a. fra [www.kystlandet.dk](http://www.kystlandet.dk) og [www.udinaturen.dk](http://www.udinaturen.dk).



Destination  
**Kystlandet**



Du kan være heldig at se bl.a. spættede sæler ligge og sole sig eller lege i vandet ved odder, rev og sten i fjorden.




© Theis Andersen

## Farverne på pælene

Brune pæle står på private arealer, hvor du må færdes på veje og stier. På skovveje og -stier dog kun fra kl. 6 til solnedgang.

Røde pæle står på statens arealer og sorte pæle på kommunale arealer.

På offentlige arealer må du færdes døgnet rundt – også uden for vej eller sti, hvis der ikke er hængt eller skiltet anderledes.





Vestbirk

Østbirk

Ejer

Riis

Nørreskov

Kollerup Skov

Nim Skov

Naturstien Horsens-Silkeborg

Gedved

31

De fire enge

De Fire Enge

Hansted

Hanstedgård

32

31

Nørre Strand Vildtreservat  
Nørrestrand

Fængslet

Bygholm Sø

32

Abjerg Skov

Bygholm

Horsens

Museum H

Industri-museet

5 87

Hatting



0 2,5 km



Kattrup

Hovedgård

Ørskov

Gangsted

Elbæk

As Elbæk Efterskole

Tvingstrup

Serridslev

Nebel Kirke

Tyrrestrup

Toftum

Søvind Skole

Søvind

Haldrup

Nebel

Vær

Blirup

Haldrup Mark

Brigested

Meldrup

Stensballe

Stensballegård

Bjergene

Bjerggårde

Kjør Skov

Brigested Strand

Vørsø Naturreservat  
Kun adgang med guide

Vørsø

Brakør Nakke

strand

Nørre Strand

Sundet

Husodde

Hjertestr Horsens øst

Elbæk Skov

Brakør Skov

Museum Horsens

Langelinie

Industri-  
museet

Boller Mole

Boller

Boller Nederskov

Boller Nederskov

Christiansminde

Spindekonens Høj

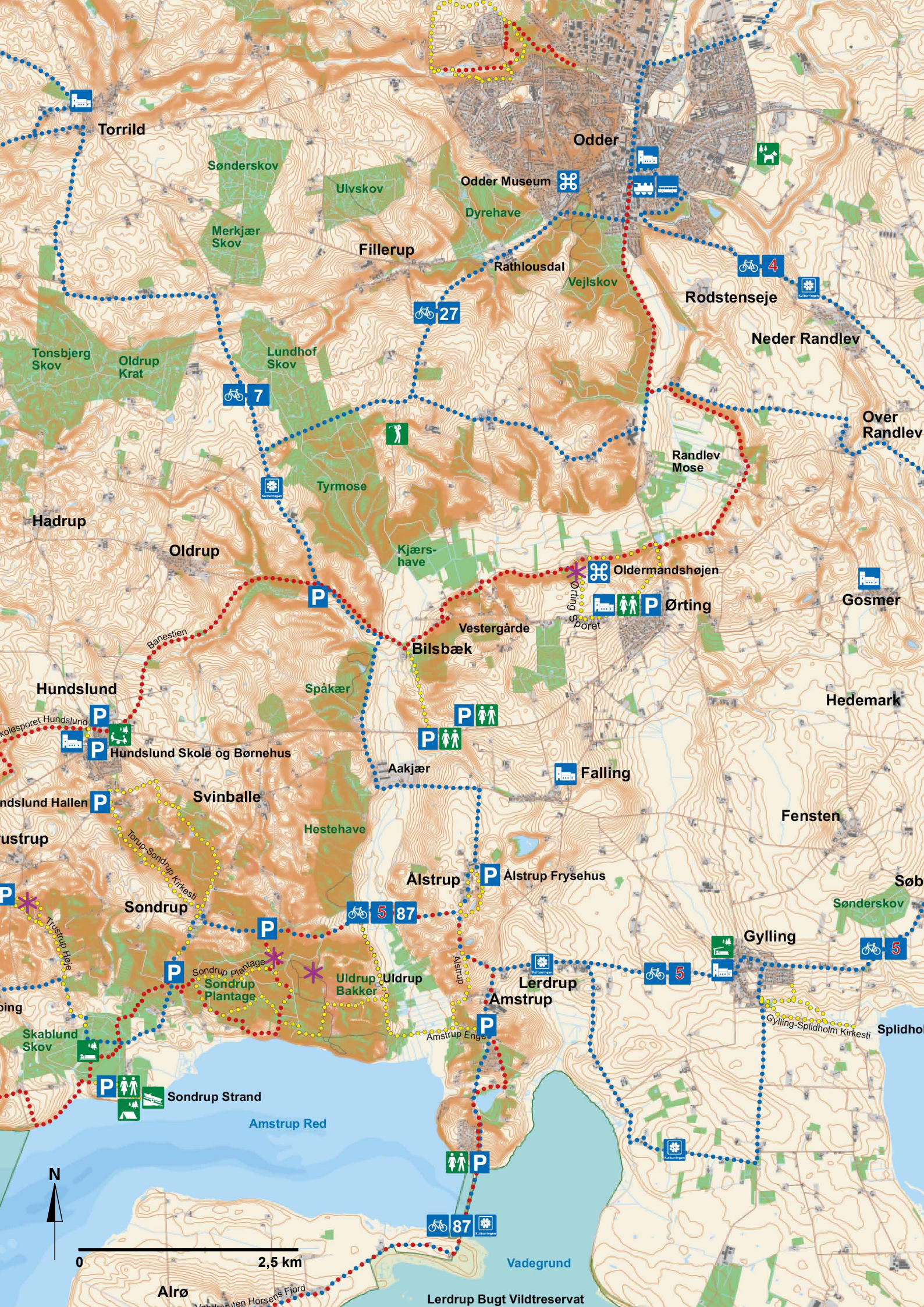
Dysbjerg

Sælgrund

Borre Knob

Lillestrand

Borre Knob





Dyngby Hage

Rodstenseje

Neder Randlev

Dyngby

Grindsnap Gårde

Over Randlev

Bovlstrup

Randlev Mose

Højlken

Spøttrup

Oldermandshøjen

Ørting

Gosmer

Halling

Poret

Hedemark

Højby

Gersdorfslund

Hov

Falling

Fensten

Ravnskov

Hov Røn

Vildtreservat  
Færdsel og ophold  
forbudt 01.03-31.07

ehus

Søby

Søby Fredskov

Gylling

Sønderskov

Splidholm

Søby Rev

Vildtreservat  
Færdsel og ophold  
forbudt 01.04-15.07

Gylling-Splidholm Kirkesti

Gyllingnæs

Kalsemade

Kalsehoved

Kalvs Nakke



0 2,5 km



Serridslev

Nebel Kirke

Hansted

Nebel

Vær

Blirup

Meldrup

De Fire Enge

Hanstedgård

Nørre Strand  
Vildtreservat  
Nørrestrand

Nørre Strand

Stensballe

Stensballegård

Fængslet

Horsens

Museum Horsens

Sundet

Husodde

Bygholm Sø

Abjerg Skov

Bygholm

Industri-  
museet

Banestien

Langelinie

Vandrerruten  
Horsens Fjord

Hjertesf-Horsens gøst

Elbæk  
Skov

5 87

Bakkelunden

Planestien

5 87

Boller Mole

Boller

Boller Nederskov

Vandrerruten  
Horsens Fjord

Thorsted

Boller  
Overskov

Tyrsted

Klokkegårds-  
tullen

5 87

Christiansminde

Ørnstrup

Ørnstrup

Dallerup

Uth

Rold  
Skov

Sejet

5 8

Neder Ustrup

Over Ustrup

Ustrup Skov

Enemærke

Bjerre  
Skov

Ørredum

Stenderup

Ustrup  
Bjerre

Bjerrrelide

Dybdal  
Skov

Bjerre

Nebel

N

0 2,5 km  
Gram

53

Sønder  
Aldum







## Welcome to the inlet of Horsens Fjord

The very distinctive landscapes around Horsens Fjord are preserved or designated as reservations. The main part of the inlet is also an international nature protection site included in the Nature 2000 network.

The bicycle route, Cykelruten Horsens Fjord, runs a total of 51.8 km and is marked with signs showing the number 87. The hiking route, Vandreruten Horsens Fjord, runs a total of 60 km and is signposted with name, red dots and arrows. In the summer, you can cross the inlet between the islands of Alrø and Hjarnø on a bicycle ferry and journey onwards to the mainland on a vehicle ferry from Hjarnø to Snaptun. Signposted side routes marked with yellow open for the possibility of varying hiking routes and making custom trips.

At the inlet, there are evident opportunities for joining the beach life, a leisurely walk along the water's edge, or watching the seals or the spectacular bird life of the inlet. You can also take a trip in a sea kayak, surf, or cast your line and catch a sea trout.

You can find all opportunities at [www.kystlandet.com](http://www.kystlandet.com) or at [www.OplevHorsensFjord.dk](http://www.OplevHorsensFjord.dk)

## Willkommen am Horsens-Fjord

Die ganz besonderen Landschaften rund um den Horsens-Fjord sind geschützt oder als Naturschutzgebiete ausgewiesen. Der größte Teil des Fjords ist außerdem ein internationales Schutzgebiet namens Natura 2000.

Die Fahrradroute Horsens-Fjord, die insgesamt 51,8 km lang ist, ist mit der Nummer 87 ausgeschildert. Die Wanderroute Horsens-Fjord mit einer Gesamtlänge von 60 km ist mit einem Namen und roten Punkten und Pfeilen gekennzeichnet. Im Sommer kann man den Fjord zwischen Alrø und Hjarnø mit der Fahrradfähre und zum Festland mit der Autofähre Hjarnø-Snaptun überqueren. Ausgeschilderte gelbe Nebenrouten machen es möglich, die Wanderungen zu variieren und eigene Touren zusammenzustellen.

Am Fjord können Sie den Strand genießen, am Ufer spazieren gehen oder die Robben und die herrliche Vogelwelt des Fjordes beobachten. Sie können auch eine Fahrt mit dem See-Kajak unternehmen, surfen oder Ihre Angel auswerfen und eine Meerforelle fangen.

Alle diese Möglichkeiten finden Sie unter [www.kystlandet.de](http://www.kystlandet.de) oder unter [www.OplevHorsensFjord.dk](http://www.OplevHorsensFjord.dk)